COER-ICA

MÓDULO DE MONITOREO Y ANÁLISIS

MONITOREANDO LOS PELIGROS LAS 24 HORAS

BOLETÍN INFORMATIVO DIARIO N° 214 – 2022 – COER/MMA

AVISO METEOROLÓGICO

FECHA: 02/08/2022 **Hora: 04:00 p.m.**

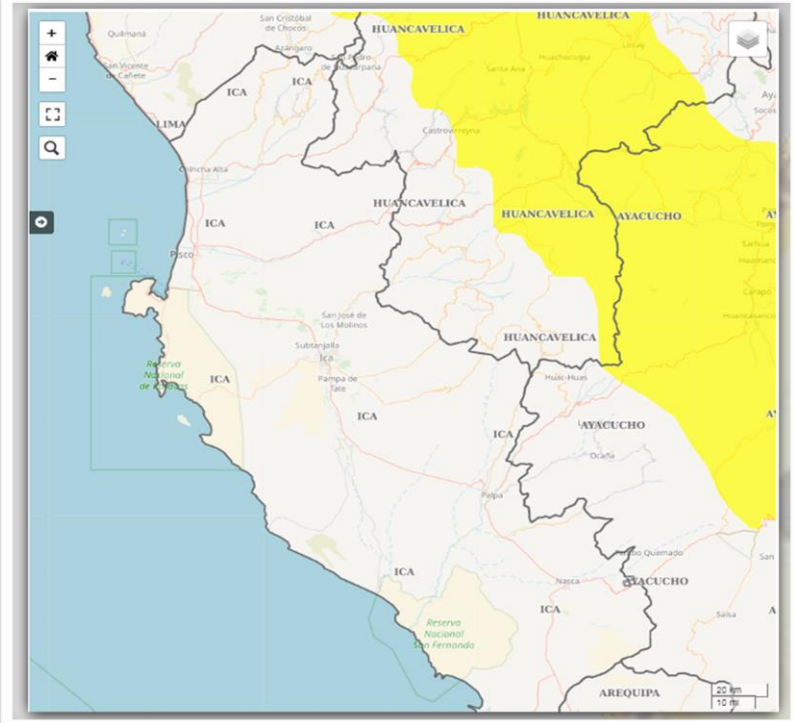

PRONÓSTICO METEOROLÓGICO DIARIO

Estación	Temp Máx	Temp Mín	Descripción
Huacarpana	14°C	1°C	Cielo despejado durante el día.
Chincha	21°C	11°C	Cielo nublado por la mañana variando a cielo con nubes dispersas hacia el mediodía.
Pisco	18°C	12°C	Cielo nublado por la mañana variando a cielo con nubes dispersas hacia el mediodía , viento moderado al atardecer.
Ica	26°C	9°C	Cielo con nubes dispersas por la mañana variando a cielo despejado hacia el mediodía , cielo despejado por la tarde y ráfagas de viento.
Palpa	28°C	10°C	Cielo con nubes dispersas por la mañana variando a cielo despejado hacia el mediodía , cielo despejado por la tarde.
Nasca	29°C	7°C	Cielo con nubes dispersas por la mañana variando a cielo despejado hacia el mediodía.

DESCENSO DE TEMPERATURA NOCTURNA EN LA SIERRA CENTRO Y SUR

Aviso N°152

Inicio del evento: Miércoles, 03 de Agosto de 2022 a las 00:00 h
Fin del evento: Jueves, 04 de Agosto de 2022 a las 08:00 h

Periodo de vigencia del aviso: 32 horas.

RECOMENDACIONES:

- Elabora tu plan familiar de Emergencia.
- Acondiciona tu casa reforzando el techo y las ventanas, recubriéndolas con
- material para conservar el calor.
- Abrígate bien la cabeza, nariz y boca, evitando cambios bruscos de temperatura.
- En caso de problemas respiratorios, acude al centro de salud más cercano.
- Proteger a niños y ancianos de cambios bruscos de temperatura.
- Mantente alerta a los avisos de las autoridades competentes y los COE.

Fuente: Senamhi

Nivel de Alerta:

Nivel 1

ING. CESAR EDUARDO GUILLEN VASQUEZ
COORDINADOR
CENTRO DE OPERACIONES DE EMERGENCIA REGIONAL DE ICA

ING. EDIN RONY REYES CHECCLLO
RESPONSABLE: MÓDULO DE MONITOREO Y ANALISIS
CENTRO DE OPERACIONES DE EMERGENCIA REGIONAL DE ICA

Distribución A: *Plataforma de Defensa Civil Regional y Locales, COEL, EMED y Población en General*

CENTRO DE OPERACIONES DE EMERGENCIA REGIONAL
Av. Tupac Amaru s/n – Cuadra N.º 08
TELF:056-306154

COER-ICA

MÓDULO DE MONITOREO Y ANÁLISIS

MONITOREANDO LOS PELIGROS LAS 24 HORAS

BOLETÍN INFORMATIVO DIARIO N° 214 – 2022 – COER/MMA

AVISO DE CONDICIONES MARITIMAS

FECHA: 02/08/2022 **Hora: 04:00 p.m.**

TEMPERATURA SUPERFICIAL DEL MAR

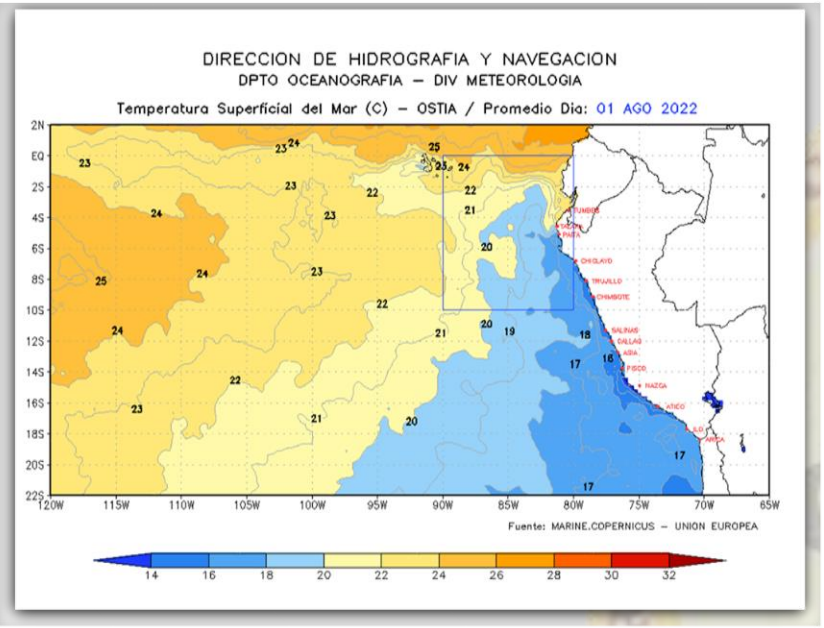

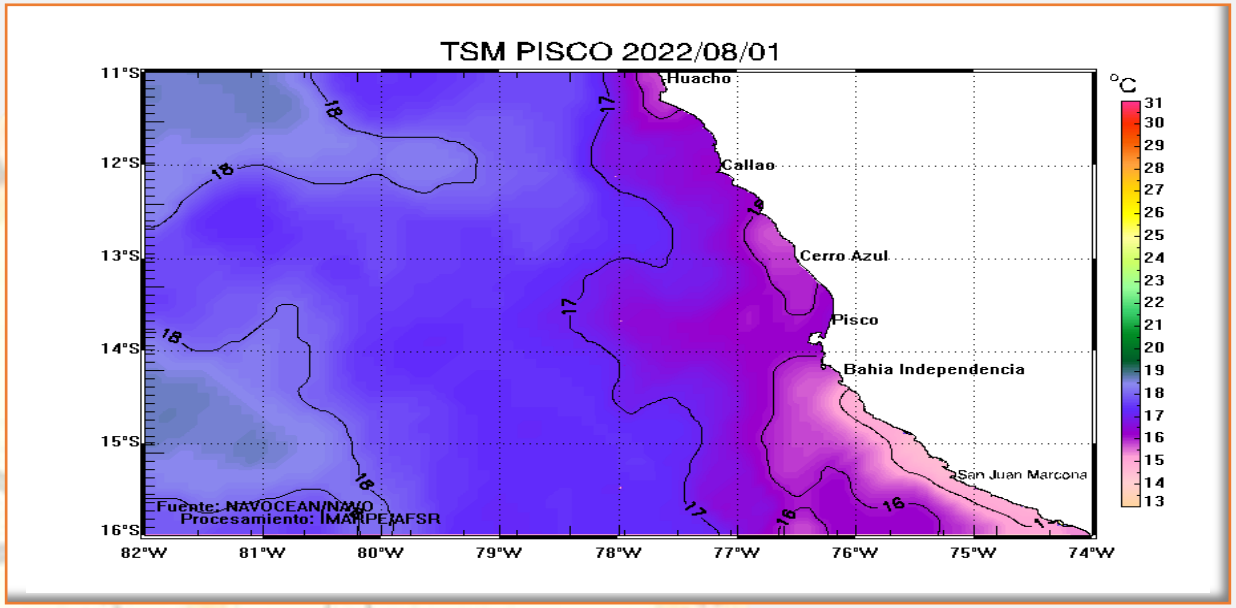

AVISO ESPECIAL Nro. 64 [Oleaje Anómalo]

La Marina de Guerra del Perú a través de la Dirección de Hidrografía y Navegación, informa a la opinión pública que actualmente en todo el litoral se presenta condiciones normales.

Litoral Centro: ocurrencia de oleaje ligero del suroeste a partir de la mañana del martes 02 hasta el sábado 06 de agosto.

RECOMENDACIONES:

- Se exhorta a toda la población costera y personas que realizan actividades portuarias, pesqueras, deportivas y de recreo, acatar las medidas de seguridad que se dispongan, con la finalidad de salvaguardar la vida humana en zonas de influencia.
- Mantenerse alerta a los avisos de las autoridades competentes y los COE.

Fuente:

Nivel de Alerta:

Nivel 1

ING. CESAR EDUARDO GUILLEN VASQUEZ
COORDINADOR
CENTRO DE OPERACIONES DE EMERGENCIA REGIONAL DE ICA

ING. EDIN RONY REYES CHECCLLO
RESPONSABLE: MÓDULO DE MONITOREO Y ANALISIS
CENTRO DE OPERACIONES DE EMERGENCIA REGIONAL DE ICA

Distribución A: *Plataforma de Defensa Civil Regional y Locales, COEL, EMED y Población en General*

CENTRO DE OPERACIONES DE EMERGENCIA REGIONAL
Av. Tupac Amaru s/n – Cuadra N.º 08
TELF:056-306154