COER-ICA

MÓDULO DE MONITOREO Y ANÁLISIS

MONITOREANDO LOS PELIGROS LAS 24 HORAS

BOLETÍN INFORMATIVO DIARIO N° 041 – 2023– COER/MMA

AVISO METEOROLÓGICO

FECHA: 10/02/2023 Hora: 03:00 p.m.

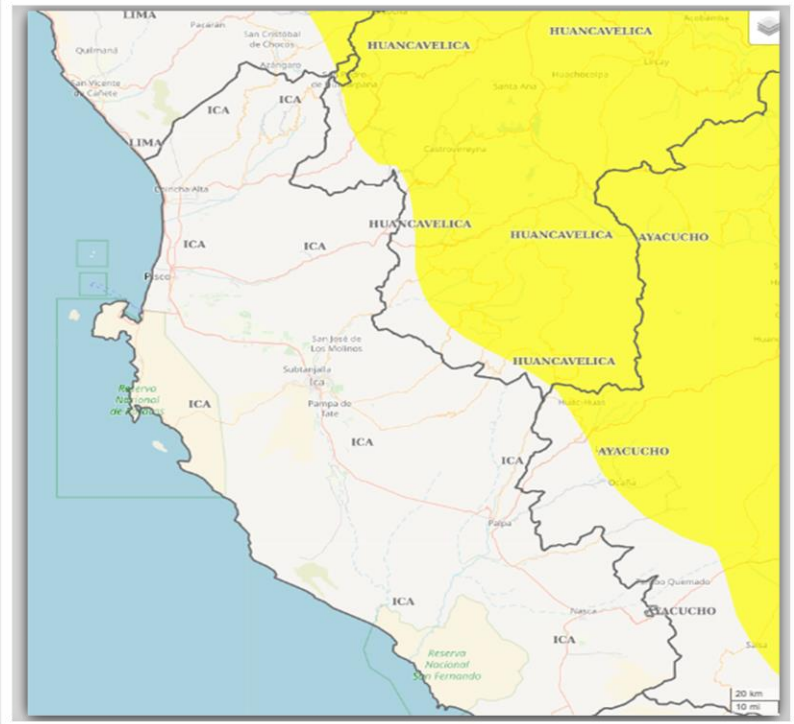

PRECIPITACIONES EN LA SIERRA CENTRO Y SUR

Aviso 027

Inicio del evento: : sabado, 11 de febrero 2023 a las 00:00 h
Fin del evento: lunes, 13 de febrero 2023 a las 23:59 h

Periodo de vigencia del aviso: 71 horas.

PRONÓSTICO METEOROLÓGICO DIARIO

Estación	Temp Máx	Temp Mín	Descripción
Huacarpana	12°C	4°C	Cielo nublado parcial por la mañana variando a cielo cubierto con lluvia al atardecer.
Chincha	28°C	20°C	Cielo nublado parcial durante el día y durante la noche.
Pisco	28°C	22°C	Cielo nublado parcial durante el día y cielo con nubes dispersas durante la noche.
Ica	34°C	21°C	Cielo con nubes dispersas por la mañana variando a cielo nublado parcial al atardecer.
Palpa	35°C	23°C	Cielo nublado parcial durante el día y durante la noche.
Nasca	33°C	21°C	Cielo nublado parcial por la mañana durante el día y cielo cubierto al atardecer.

RECOMENDACIONES:

- Elabora tu plan familiar de Emergencia.
- Abrígate bien la cabeza, nariz y boca, evitando cambios bruscos de temperatura.
- En caso de problemas respiratorios, acude al centro de salud más cercano.
- Proteger a niños y ancianos de cambios bruscos de temperatura.
- Manténgase al corriente del desarrollo de la situación meteorológica. Sea prudente si realiza actividades al aire libre que puedan acarrear riesgos en caso de mal tiempo.
- Mantente alerta a los avisos de las autoridades competentes y los COE.

Fuente: Senamhi

Nivel de Alerta:

Nivel 2

CORONEL PNP (r) RICARDO ENRIQUE GUILLEN BALBIN
CENTRO DE OPERACIONES DE EMERGENCIA REGIONAL DE ICA

ING. ROSA IRIS DE LA ROCA
MÓDULO DE MONITOREO Y ANALISIS
CENTRO DE OPERACIONES DE EMERGENCIA REGIONAL DE ICA

Distribución A: *Plataforma de Defensa Civil Regional y Locales, COEL, EMED y Población en General*

CENTRO DE OPERACIONES DE EMERGENCIA REGIONAL
Av. Tupac Amaru s/n – Cuadra N.º 08
TELF:056-306154

COER-ICA

MÓDULO DE MONITOREO Y ANÁLISIS

MONITOREANDO LOS PELIGROS LAS 24 HORAS

BOLETÍN INFORMATIVO DIARIO N° 041 – 2023 – COER/MMA

AVISO DE CONDICIONES MARITIMAS

FECHA: 10/02/2023 **Hora: 03:00 p.m**

TEMPERATURA SUPERFICIAL DEL MAR

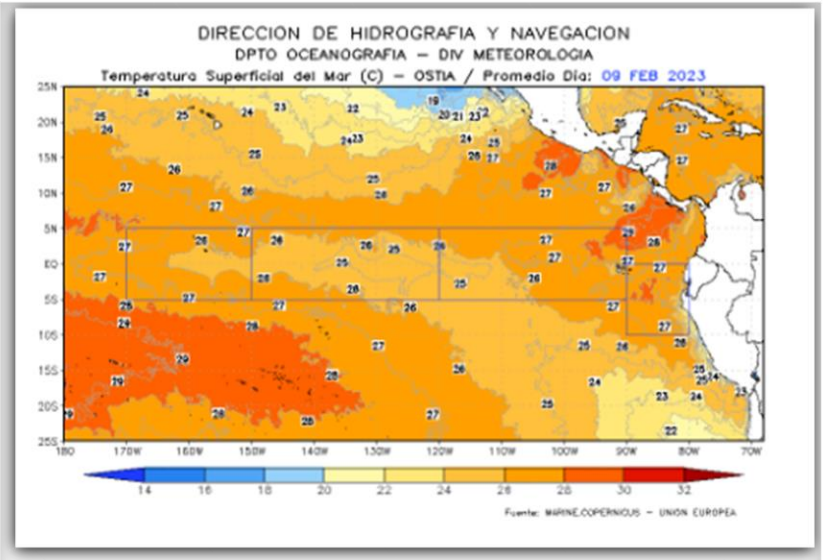

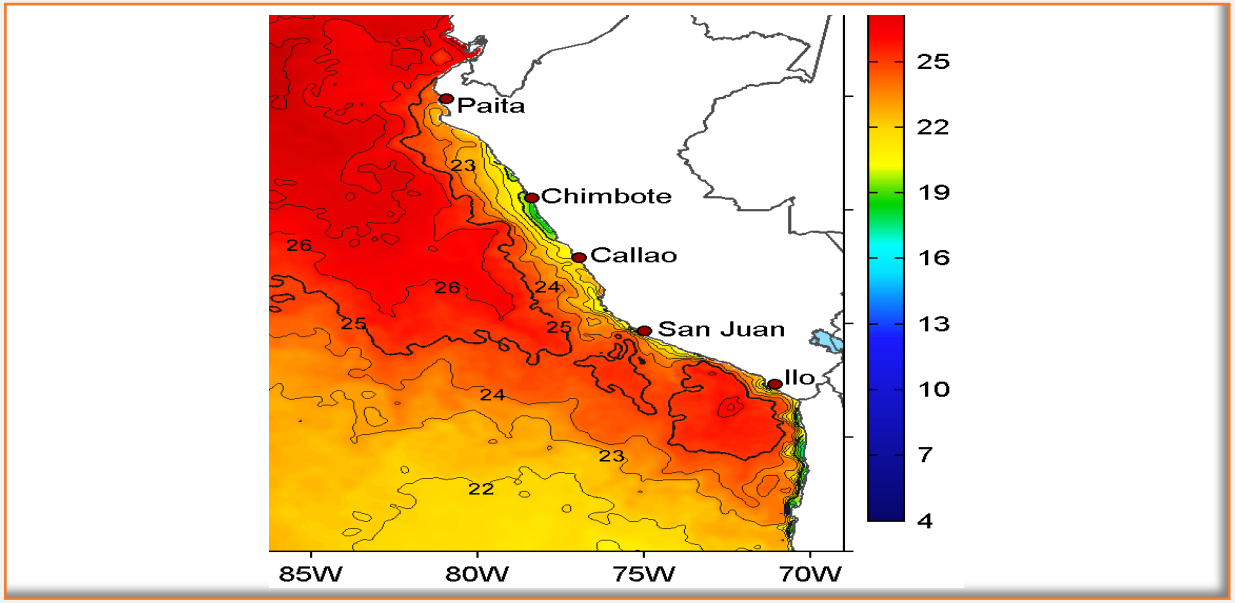

AVISO ESPECIAL Nro. 09 [Oleaje Anómalo]

Litoral Centro: área de 08 a 12° Sur (localidades entre Salaverry a Callao) ocurrencia de oleaje ligero del suroeste a partir de la madrugada del domingo 12 de febrero, el área de 12 a 15° Sur (localidades entre Callao a San Juan) ocurrencia de oleaje ligero del suroeste a partir de la tarde del sábado 11, incrementando a moderado desde la madrugada del domingo 12 y disminuyendo a ligero en la madrugada del martes 14 de febrero.
Los oleajes del suroeste afectarían principalmente las áreas que tengan playas abiertas o semi-abiertas orientadas hacia el suroeste.
Actualmente nos encontramos en la fase lunar de luna llena, orbitando hacia la fase lunar de cuarto menguante para el día lunes 13 de febrero.
La fase lunar de luna llena influiría en el incremento de la altura de las olas en algunas zonas costeras.
El horizonte predictivo del estado del mar en la zona costera de nuestro litoral es hasta el jueves 16 de febrero.

RECOMENDACIONES:

- Se exhorta a toda la población costera y personas que realizan actividades portuarias, pesqueras, deportivas y de recreo, acatar las medidas de seguridad que se dispongan, con la finalidad de salvaguardar la vida humana en zonas de influencia.
- Mantenerse alerta a los avisos de las autoridades competentes y los COE.

Fuente:

Nivel de Alerta:

Nivel 2

CORONEL PNP (r) RICARDO ENRIQUE GUILLEN BALBIN
CENTRO DE OPERACIONES DE EMERGENCIA REGIONAL DE ICA

ING. ROSA IRIS DE LA ROCA
MÓDULO DE MONITOREO Y ANALISIS
CENTRO DE OPERACIONES DE EMERGENCIA REGIONAL DE ICA

Distribución A: *Plataforma de Defensa Civil Regional y Locales, COEL, EMED y Población en General*
CENTRO DE OPERACIONES DE EMERGENCIA REGIONAL
Av. Tupac Amaru s/n – Cuadra N.º 08
TELF:056-306154