COER-ICA

MÓDULO DE MONITOREO Y ANÁLISIS

MONITOREANDO LOS PELIGROS LAS 24 HORAS

BOLETÍN INFORMATIVO DIARIO N° 050 – 2023– COER/MMA

AVISO METEOROLÓGICO

FECHA: 19/02/2023 Hora: 03:00 p.m.

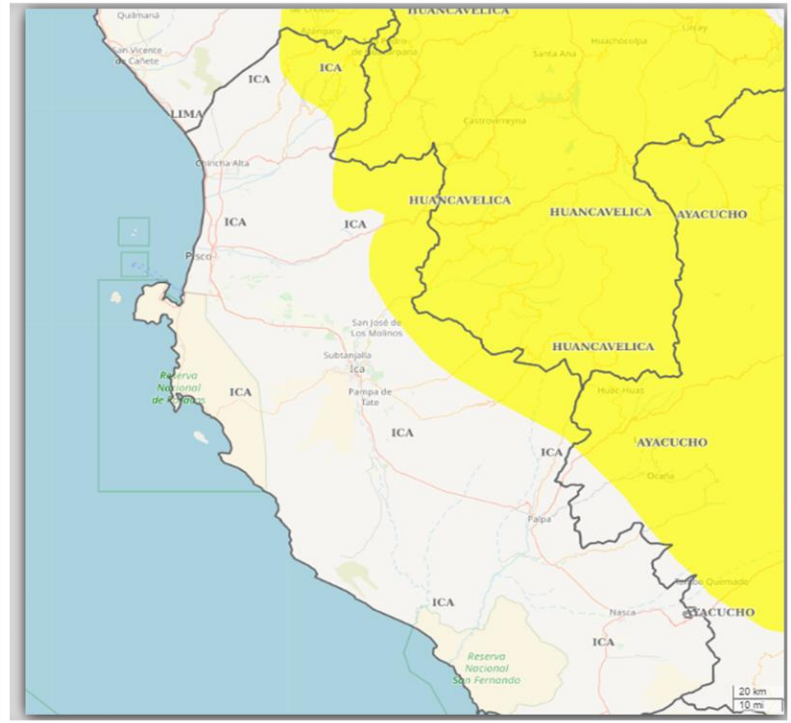

PRECIPITACIONES EN LA COSTA NORTE Y SIERRA
Aviso 034

Inicio del evento: martes, 21 de febrero 2023 a las 00:00 h
Fin del evento: jueves, 23 de febrero 2023 a las 23:59 h

Periodo de vigencia del aviso: 71 horas.

PRONÓSTICO METEOROLÓGICO DIARIO

Estación	Temp Máx	Temp Mín	Descripción
Huacarpana	10°C	4°C	Cielo nublado parcial por la mañana variando a cielo cubierto al atardecer con lluvia.
Chincha	27°C	20°C	Cielo con nubes dispersas por la mañana variando a cielo nublado parcial al atardecer.
Pisco	28°C	22°C	Cielo con nubes dispersas durante el día y cielo despejado durante la noche.
Ica	33°C	20°C	Cielo con nubes dispersas durante el día variando a cielo nublado parcial al atardecer.
Palpa	33°C	22°C	Cielo nublado parcial durante el día y cielo cubierto durante la noche.
Nasca	32°C	22°C	Cielo nublado parcial durante el día y durante la noche.

RECOMENDACIONES:

- Elabora tu plan familiar de Emergencia.
- Abrígate bien la cabeza, nariz y boca, evitando cambios bruscos de temperatura.
- En caso de problemas respiratorios, acude al centro de salud más cercano.
- Proteger a niños y ancianos de cambios bruscos de temperatura.
- Manténgase al corriente del desarrollo de la situación meteorológica. Sea prudente si realiza actividades al aire libre que puedan acarrear riesgos en caso de mal tiempo.
- Mantente alerta a los avisos de las autoridades competentes y los COE.

Fuente: Senamhi

Nivel de Alerta:

Nivel 2

CORONEL PNP (r) RICARDO ENRIQUE GUILLEN BALBIN
CENTRO DE OPERACIONES DE EMERGENCIA REGIONAL DE ICA

ING. ROSA IRIS DE LA ROCA
MÓDULO DE MONITOREO Y ANALISIS
CENTRO DE OPERACIONES DE EMERGENCIA REGIONAL DE ICA

Distribución A: *Plataforma de Defensa Civil Regional y Locales, COEL, EMED y Población en General*
CENTRO DE OPERACIONES DE EMERGENCIA REGIONAL
Av. Tupac Amaru s/n – Cuadra N.º 08
TELF:056-306154

COER-ICA

MÓDULO DE MONITOREO Y ANÁLISIS

MONITOREANDO LOS PELIGROS LAS 24 HORAS

BOLETÍN INFORMATIVO DIARIO N° 050 – 2023 – COER/MMA

AVISO DE CONDICIONES MARITIMAS

FECHA: 19/02/2023 **Hora: 03:00 p.m**

TEMPERATURA SUPERFICIAL DEL MAR

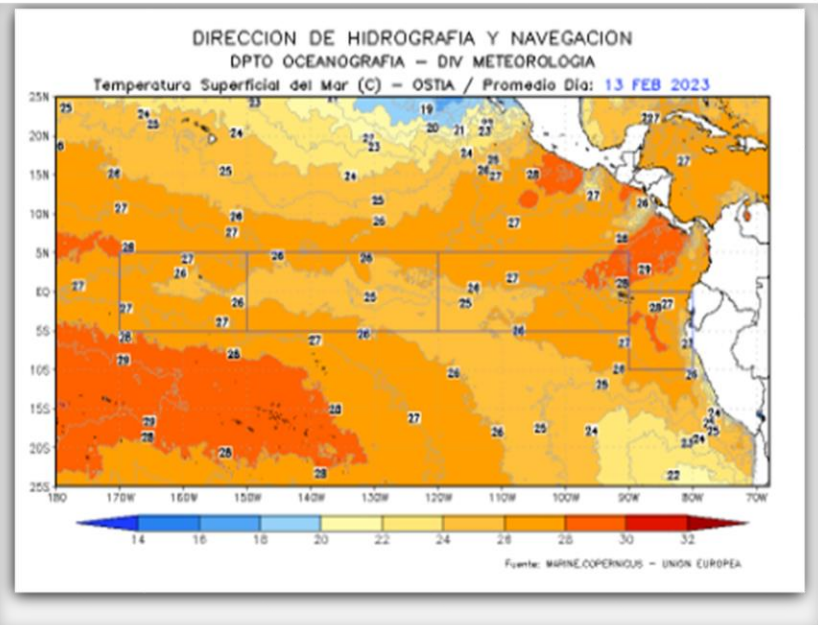

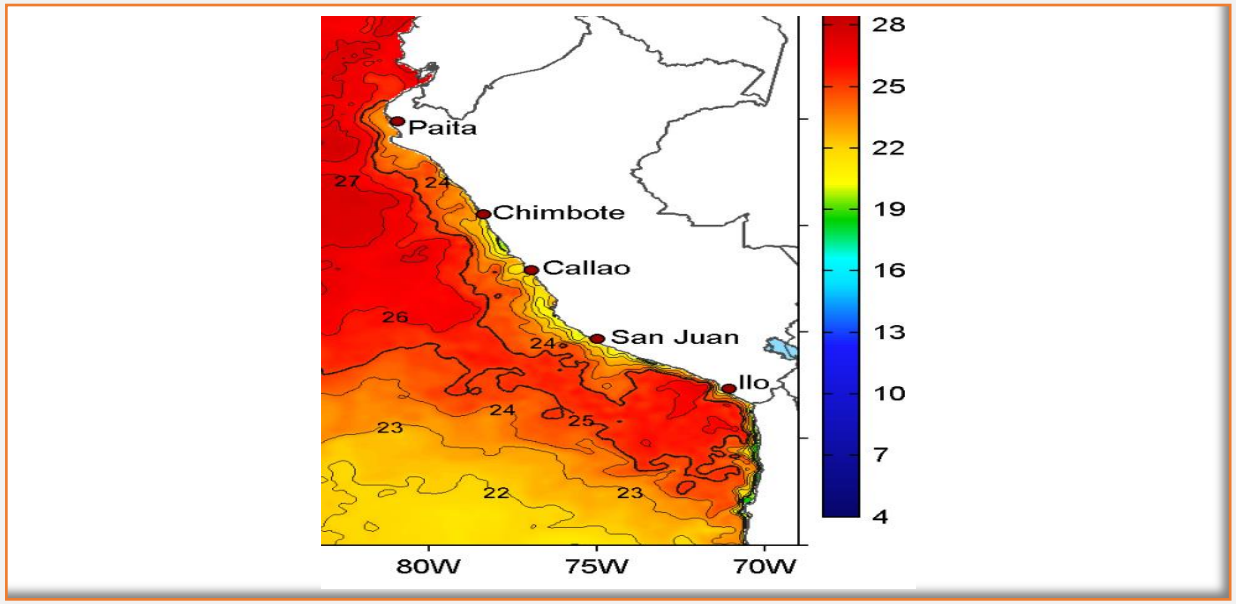

AVISO ESPECIAL Nro. 10 [Oleaje Anómalo]

Litoral Centro: área de 08° a 14° Sur (localidades entre Salaverry a Pisco) persiste el oleaje ligero del suroeste, restableciéndose las condiciones normales a partir del jueves 16 de febrero, el área de 14° a 15° Sur (localidades entre Pisco a San Juan) persiste el oleaje ligero del suroeste. Los oleajes del suroeste afectarían principalmente las áreas que tengan playas abiertas o semi-abiertas orientadas hacia el suroeste.

Actualmente nos encontramos en la fase lunar de cuarto menguante.

Se evaluó el estado del mar en función al comportamiento de los sistemas atmosféricos y oceánicos hasta el sábado 18 de febrero.

Se recomienda a los Gobiernos Regionales, Locales, Capitanías de Puerto y empresas de la comunidad acuática tomar las medidas de prevención y seguridad respectiva, con la finalidad de evitar accidentes y/o daños personales y materiales

RECOMENDACIONES:

- Se exhorta a toda la población costera y personas que realizan actividades portuarias, pesqueras, deportivas y de recreo, acatar las medidas de seguridad que se dispongan, con la finalidad de salvaguardar la vida humana en zonas de influencia.
- Mantenerse alerta a los avisos de las autoridades competentes y los COE.

Fuente:

Nivel de Alerta:

Nivel 2

CORONEL PNP (r) RICARDO ENRIQUE GUILLEN BALBIN
CENTRO DE OPERACIONES DE EMERGENCIA REGIONAL DE ICA

ING. ROSA IRIS DE LA ROCA
MÓDULO DE MONITOREO Y ANALISIS
CENTRO DE OPERACIONES DE EMERGENCIA REGIONAL DE ICA

Distribución A: *Plataforma de Defensa Civil Regional y Locales, COEL, EMED y Población en General*
CENTRO DE OPERACIONES DE EMERGENCIA REGIONAL
Av. Tupac Amaru s/n – Cuadra N.º 08
TELF:056-306154