

REPORTE COMPLEMENTARIO Nº 041-2024-MOD. OPERACIONES – COER ICA



Elaborado por: Modulo de Operaciones

Distribución: Gobiernos Regionales y Locales, Centro de Operaciones de Emergencia Nacional.

CENTRO DE OPERACIONES DE EMERGENCIA REGIONAL

Av. Tupac Amaru s/n – Cuadra Nº 08



REPORTE COMPLEMENTARIO 16/04/2024/COER-GOREICA HORA 20:10

INUNDACION POR DESBORDE EN LA RUPTURA DE DIQUES EN EL SECTOR DE MACAMACA DISTRITO DE EL INGENIO, PROVINCIA DE NASCA REGION DE ICA.

I.- HECHOS:

Fecha y hora de la ocurrencia	Descripción
17/02/2024 07:00 Hrs.	Siendo la 07:00 a.m. aproximadamente del día sábado 17 de febrero del 2024, debido a las lluvias intensas que se producen en el distrito, se produjo el aumento del caudal a lo largo del río Ingenio, generando daños en los tramos del dique de contención en el Sector de Macamaca, en el distrito de El Ingenio de la provincia de Nasca región de Ica.

II- UBICACIÓN GEOGRAFICA:

DEPARTAMENTO	ICA
PROVINCIA	NASCA
DISTRITO	EL INGENIO
DIRECCION	SECTOR MACAMACA
UBIGEO	110303

Elaborado por: Modulo de Operaciones

Distribución: Gobiernos Regionales y Locales, Centro de Operaciones de Emergencia Nacional.

CENTRO DE OPERACIONES DE EMERGENCIA REGIONAL

Av. Tupac Amaru s/n – Cuadra N° 08



III.- MAPA SITUACIONAL:



FUENTE: COER ICA.

IV.EVALUACIÓN RAPIDA DE DAÑOS:

4.1. EVALUACION RAPIDA:

Actualizado al 16 de abril del 2024, a las 20:10 horas.

UBICACIÓN: SECTOR MACAMACA DEL DISTRITO DE INGENIO	MEDIOS DE VIDA (AGRICULTURA)		MEDIOS DE VIDA (ESPECIE PECUARIO)	
	AFECTADAS	DAMNIFICADAS	AFECTADAS	PERDIDAS
NUMERO DE FAMILIAS	07	-	-	-
NUMERO DE PERSONAS	07	-	-	-
CULTIVOS PERMANENTES (hectáreas)	7.3	-	-	-

Nota: En proceso de evaluación por la Municipalidad Distrital de El Ingenio

Elaborado por: Modulo de Operaciones

Distribución: Gobiernos Regionales y Locales, Centro de Operaciones de Emergencia Nacional.

CENTRO DE OPERACIONES DE EMERGENCIA REGIONAL

Av. Tupac Amaru s/n – Cuadra N° 08



UBICACIÓN	DAÑOS MATERIALES	DAÑOS A SECTORES DIVERSOS
	INFRAESTRUCTURA DE RIEGO	PRODUCCIÓN AGRICOLA
	OTROS DESTRUIDOS (DEFENSA RIBEREÑA, DIQUES, DRENES) (m.l)	CULTIVO AFECTADO (ha)
DPTO. ICA		
PROV. NASCA		
DIST. EL INGENIO	250	EN EVALUACION

Ruptura de diques en 01 tramo

Nota: En proceso de evaluación por la Municipalidad Distrital de El Ingenio

4.2. EVALUACION CONTEXTUAL:

- El Módulo de Operaciones del Centro de Operaciones de Emergencia Regional Ica – COER ICA realizó las coordinaciones mediante comunicación telefónica con el asistente de la oficina de Gestión de Riesgos de desastres de la Municipalidad distrital de El Ingenio, indicando que el jefe de la oficina y su equipo técnico habiendo tomado conocimiento de los hechos se dirigieron al lugar para la verificación in situ, y la evaluación de daños y análisis de necesidades (EDAN).
- Se reporta la ruptura del dique en el Sector Macamaca en 01 tramo aproximadamente 250 m.l.
- No se reportan daños a la vida y la salud ni a viviendas.
- Se reporta afectaciones agrícolas a cultivos de palto, naranja y alfalfa. (aun en evaluación la cantidad de afectación)
- Afectación en el pozo cocha el cual se encontraba cercano al dique.
- Se ha realizado el registro en el SINPAD con el CODIGO N° 191137- INUNDACION POR DESBORDE EN LA RUPTURA DE DIQUES.

V.- ACCIONES DE RESPUESTA Y REHABILITACIÓN:

- La Municipalidad Distrital de El Ingenio, al tomar conocimiento de la emergencia en mención realizó la evaluación de daños y análisis de necesidades - EDAN PERU de las familias afectadas.

TIPO DE DOCUMENTO	NUMERO DE DOCUMENTO	APELLIDOS Y NOMBRES	MEDIO DE VIDA	OPCIONE
DNI	22074232	ÑAUPA RAMIREZ JOSE LUIS (J)	1.5	⋮
DNI	40684705	ORDOÑEZ RAMIREZ JULIO CESAR (J)	1.5	⋮
DNI	22075635	ORDOÑEZ RAMIREZ MARIANELLA LUCIA (J)	1	⋮
DNI	21433681	CABRERA FALCONI PEDRO GUILLERMO (J)	1	⋮
DNI	22074612	CABRERA FALCONI OCTAVIO SATURNINO (J)	1	⋮
DNI	22075090	LANDEO HUARACC NESTOR PORFIRIO (J)	0.8	⋮
DNI	22074129	LOAYZA AQUINO CARLOS FELIX (J)	0.5	⋮

Elaborado por: Modulo de Operaciones

Distribución: Gobiernos Regionales y Locales, Centro de Operaciones de Emergencia Nacional.

CENTRO DE OPERACIONES DE EMERGENCIA REGIONAL

Av. Tupac Amaru s/n – Cuadra N° 08



- Los trabajos de rehabilitación del cauce fueron con apoyo de 01 maquinaria de la Dirección Regional de Agricultura.
- En el Sinpad solo se ha subido evaluación rápida y empadronamiento familiar los cuales han sido aprobados por el COEN
- **EL COER ICA**, solicita el cierre de la presente emergencia teniendo en cuenta que la emergencia ha sido atendida

FUENTE INFORMACION:

Asistente de la Oficina de Gestión de Riesgos del distrito de El Ingenio – Sr. Carlos Gómez, Celular 992 609 648

ICA, 16 de abril de 2024


MANUEL E. GARCÍA ECHEVARRÍA
MÓDULO DE OPERACIONES III


CENL PNP RICARDO E. GUILLEN BALÓN
COORDINADOR COER ICA


CPC CARLOS HERNANDEZ HERNANDEZ
MÓDULO DE EVALUADOR I

Elaborado por: Modulo de Operaciones

Distribución: Gobiernos Regionales y Locales, Centro de Operaciones de Emergencia Nacional.

CENTRO DE OPERACIONES DE EMERGENCIA REGIONAL


Av. Tupac Amaru s/n – Cuadra N° 08



VI.- ANEXOS:

VISTAS FOTOGRAFICAS

AFECCIONES A CULTIVOS






Elaborado por: Modulo de Operaciones

Distribución: Gobiernos Regionales y Locales, Centro de Operaciones de Emergencia Nacional.

CENTRO DE OPERACIONES DE EMERGENCIA REGIONAL

Av. Tupac Amaru s/n – Cuadra N° 08



 Roptura de dique en la defensa ribereña en el sector de Macamaca, direccionándose a las áreas de cultivo 

Elaborado por: Modulo de Operaciones

Distribución: Gobiernos Regionales y Locales, Centro de Operaciones de Emergencia Nacional.

CENTRO DE OPERACIONES DE EMERGENCIA REGIONAL

Av. Tupac Amaru s/n – Cuadra N° 08