

REPORTE PRELIMINAR

Nº 015-2024-MOD. OPERACIONES – COER ICA



Elaborado por: Modulo de Operaciones

Distribución: Gobiernos Regionales y Locales, Centro de Operaciones de Emergencia Nacional.
CENTRO DE OPERACIONES DE EMERGENCIA REGIONAL

Av. Tupac Amaru s/n – Cuadra Nº 08



REPORTE PRELIMINAR 24/01/2024/COER-GOREICA HORA 18:30

INUNDACION POR DESBORDE DE RIO EN EL C.P LLICUAS BAJO EN EL DISTRITO DE NASCA PROVINCIA NASCA Y REGION DE ICA

I.- HECHOS:

Fecha y hora de la ocurrencia	Descripción
24/01/2024 06:10 Hrs.	Se produjo una inundación por desborde de río en el sector del cruce de puente con Anglia como punto de referencia el ingreso por la hacienda Anglia Km. 440 panamericano sur en el C.P Llicuas Bajo Distrito de Nasca, Provincia de Nasca y región de Ica.

II- UBICACIÓN GEOGRAFICA:

DEPARTAMENTO	ICA
PROVINCIA	NASCA
DISTRITO	NASCA
DIRECCION	C.P LLICUAS BAJO
UBIGEO	110301

Elaborado por: Modulo de Operaciones

Distribución: Gobiernos Regionales y Locales, Centro de Operaciones de Emergencia Nacional.

CENTRO DE OPERACIONES DE EMERGENCIA REGIONAL

Av. Tupac Amaru s/n – Cuadra N° 08



III.- MAPA SITUACIONAL:



FUENTE: COER ICA

IV. EVALUACIÓN RAPIDA DE DAÑOS:

4.1. EVALUACION RAPIDA:

Actualizado al 24 de enero del 2024, a las 18:30 horas.

DAÑOS				
Población referencial	Familia (N°)	Persona (N°)	Servicios públicos básicos indispensables interrumpidos	SI/NO
Afectadas			Agua	NO
SI			Desagüe	NO
Vida y Salud	SI/NO	Cantidad	Energía Eléctrica	NO
Lesionados (Heridos)	NO		Telefonía	NO
Personas atrapadas	NO		Internet	NO
Personas aisladas	NO		Gas	NO
Desaparecidos	NO		Medios de vida	SI/NO
Fallecidos	NO		Agricultura	NO
Infraestructura	SI/NO	Cantidad	Ganadería	NO
Viviendas (unidad)	NO		Comercio	NO
Vías (carreteras/caminos) (km)	SI	evaluación	Turismo	NO
Puentes (unidad)	NO		Pesca	NO
Establecimientos de Salud (unidad)	NO		Otros _____	
Instituciones Educativas (unidad)	NO		Otros _____	

Nota: En proceso de evaluación por la municipalidad Provincial de Nasca.

Elaborado por: Modulo de Operaciones

Distribución: Gobiernos Regionales y Locales, Centro de Operaciones de Emergencia Nacional.

CENTRO DE OPERACIONES DE EMERGENCIA REGIONAL

Av. Tupac Amaru s/n – Cuadra N° 08



4.2. EVALUACION CONTEXTUAL:

- El Módulo de Operaciones del Centro de Operaciones de Emergencia Regional Ica – COER ICA realizó las coordinaciones con el Sec. Tec. de la Provincia de Nasca, manifestando que, habiendo tomado conocimiento de lo ocurrido se dirigieron al lugar de los hechos para la verificación in situ y la Evaluación de Daños y Análisis de Necesidades EDAN – PERU, reportando de manera preliminar:
- El desborde agua también ha ocasionado erosión del camino rural, cerca de compuerta entre el puente de la ex hacienda Anglia y sector rural de Llicuas bajo.
- La población se dotaba de agua de un pozo el cual no pueden acceder por la interrupción de Los servicios de agua y desagüe han sido interrumpidos
- No reporta daños a la vida y salud.


V.- ACCIONES DE RESPUESTA Y REHABILITACIÓN:


- El desborde fue controlado por el equipo de respuesta de la Municipalidad Provincial de Nasca, aproximadamente 1 hora después.
- La emergencia ha sido registrada en el SINPAD con el código 188103 – INUNDACION POR DESBORDE DE RIO
- El Sec. Tec. de la Prov. De Nasca coordino con Serenazgo del distrito para el apoyo en la remoción de montículos que se encontraban en la compuerta.
- Se realizo las coordinaciones con la Municipalidad para el apoyo con maquinaria pesada.
- Se Continúa con el Monitoreo hasta la atención de la emergencia.

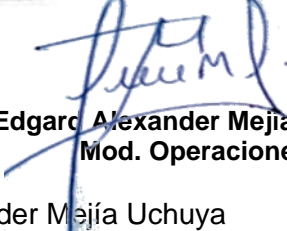
FUENTE INFORMACION:

Sub Gerente de Defensa Civil de la Municipalidad Provincial de Nasca – Ing. José Bustos; celular 956622728

ICA, 24 de enero del 2024.


COORDINADOR COER SCA


CPC CARLOS HERNANDEZ HERNANDEZ
MODULO DE EVALUADOR 1


Edgard Alexander Mejía Uchuya
Mod. Operaciones

Elaborado por: Edgard Alexander Mejía Uchuya

Elaborado por: Modulo de Operaciones

Distribución: Gobiernos Regionales y Locales, Centro de Operaciones de Emergencia Nacional.

CENTRO DE OPERACIONES DE EMERGENCIA REGIONAL

Av. Tupac Amaru s/n – Cuadra N° 08



VI.- ANEXOS:

VISTAS FOTOGRAFICOS



Elaborado por: Modulo de Operaciones

Distribución: Gobiernos Regionales y Locales, Centro de Operaciones de Emergencia Nacional.

CENTRO DE OPERACIONES DE EMERGENCIA REGIONAL

Av. Tupac Amaru s/n – Cuadra N° 08