

REPORTE PRELIMINAR

Nº 018-2024-MOD. OPERACIONES – COER ICA



Elaborado por: Modulo de Operaciones

Distribución: Gobiernos Regionales y Locales, Centro de Operaciones de Emergencia Nacional.
CENTRO DE OPERACIONES DE EMERGENCIA REGIONAL

Av. Tupac Amaru s/n – Cuadra Nº 08



REPORTE COMPLEMENTARIO 24/01/2024/COER-GOREICA HORA 23:40

INUNDACION POR DESBORDE DE RIO ICA EN EL DISTRITO DE PARCONA PROVINCIA Y REGION DE ICA

I.- HECHOS:

Fecha y hora de la ocurrencia	Descripción
24/01/2024 22:30 Hrs.	Se produjo una inundación por desborde de río Ica en el sector de Acomayo, distrito de Parcona entre los puentes Grau y Cutervo desde los domicilios de adentro hacia afuera que se encuentran al margen izquierdo del Río Ica.

II- UBICACIÓN GEOGRAFICA:

DEPARTAMENTO	ICA
PROVINCIA	ICA
DISTRITO	PARCONA
DIRECCION	AV. ACOMAYO ENTRE LOS PUENTES GRAU Y CUTERVO
UBIGEO	110106

Elaborado por: Modulo de Operaciones

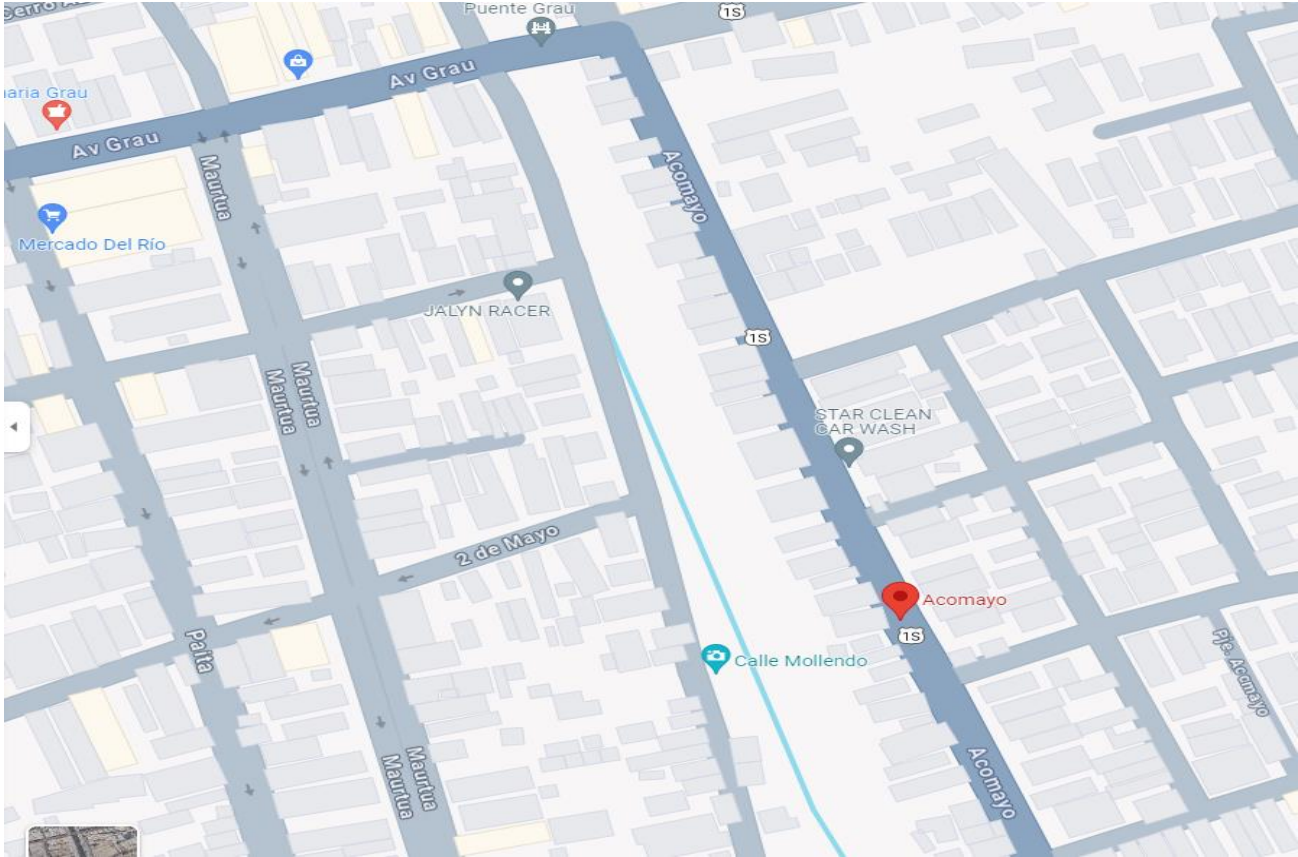
Distribución: Gobiernos Regionales y Locales, Centro de Operaciones de Emergencia Nacional.

CENTRO DE OPERACIONES DE EMERGENCIA REGIONAL

Av. Tupac Amaru s/n – Cuadra N° 08



III.- MAPA SITUACIONAL:



FUENTE: COER ICA

IV. EVALUACIÓN RÁPIDA DE DAÑOS:

4.1. EVALUACION RAPIDA:

Actualizado al 24 de enero del 2024, a las 23:30 horas.

DAÑOS				
Población referencial	Familia (N°)	Persona (N°)	Servicios públicos básicos indispensables interrumpidos	SI/NO
Afectadas	10	20	Agua	SI
Damnificadas	00	00	Desagüe	SI
Vida y Salud	SI/NO	Cantidad	Energía Eléctrica	SI
Lesionados (Heridos)	NO		Telefonía	SI
Personas atrapadas	NO		Internet	SI

Elaborado por: Modulo de Operaciones

Distribución: Gobiernos Regionales y Locales, Centro de Operaciones de Emergencia Nacional.

CENTRO DE OPERACIONES DE EMERGENCIA REGIONAL

Av. Tupac Amaru s/n – Cuadra N° 08



Personas aisladas	NO		Gas	NO
Desaparecidos	NO		Medios de vida	SI/NO
Fallecidos	NO		Agricultura	NO
Infraestructura	SI/NO	Cantidad	Ganadería	NO
Viviendas (unidad)	SI	10	Comercio	NO
Vías (carreteras/caminos) (km)	SI	02	Turismo	NO
Puentes (unidad)	SI	01	Pesca	NO
Establecimientos de Salud (unidad)	NO		Otros _____	
Instituciones Educativas (unidad)	NO		Otros _____	

Nota: En proceso de evaluación por la municipalidad Provincial de Ica.

4.2. EVALUACION CONTEXTUAL:

- El Módulo de Operaciones del Centro de Operaciones de Emergencia Regional Ica – COER ICA realizó las coordinaciones con el responsable del Mod. De Comunicaciones del COER Ica para comunicarse con los encargados la Junta de Usuarios de la Achirana para poner en conocimiento sobre el incremento del caudal del Rio Ica.
- Las afectaciones en las viviendas has sido considerable producto que se discurrió el agua del rio de adentro hacia afuera.en diferentes pasajes de la Av. Acomayo cercado de Ica.
- No reporta daños a la vida y salud.
- Si se reporta daños materiales considerables afectando a las viviendas al margen del Rio Ica




V.- ACCIONES DE RESPUESTA Y REHABILITACIÓN:

- Tomado conocimiento de la crecida de agua en el rio Ica se acerco el Gerente Regional del COER Ica y su equipo brigadista, también la policía nacional, bomberos, defensa civil entre otras autoridades.

FUENTE INFORMACION:

- Municipalidad Provincial de Ica – Ing. Ruben Pariona Quincho; celular 999426198
- Mod. De Prensa COER Ica.

ICA, 24 de enero del 2024.


CEYL PYPH EK ARSHF, GUILLEN BALROS
COORDINADOR COER ICA

EDGARD ALEXANDER MEJIA UCHUYA
MOD. OPERACIONES

OPC CARLOS HERNANDEZ HERNANDEZ
MODULO DE EVALUADOR 1

Elaborado por: Modulo de Operaciones

Distribución: Gobiernos Regionales y Locales, Centro de Operaciones de Emergencia Nacional.

CENTRO DE OPERACIONES DE EMERGENCIA REGIONAL

Av. Tupac Amaru s/n – Cuadra N° 08



Elaborado por: Edgard Alexander Mejía Uchuya

VI.- ANEXOS:
VISTAS FOTOGRAFICOS

