

REPORTE PRELIMINAR

Nº 091-2024-MOD. OPERACIONES – COER ICA



Elaborado por: Modulo de Operaciones

Distribución: Gobiernos Regionales y Locales, Centro de Operaciones de Emergencia Nacional.

CENTRO DE OPERACIONES DE EMERGENCIA REGIONAL

Av. Tupac Amaru s/n – Cuadra Nº 08



REPORTE PRELIMINAR 21/03/2024/COER-GOREICA HORA 14:00

INCENDIO FORESTAL EN EL HUMEDAL BORDE COSTERO EL DISTRITO Y PROVINCIA DE PISCO, REGION ICA.

I.- HECHOS:

Fecha y hora de la ocurrencia	Descripción
21/03/2024 09:40 Hrs.	El día 21 de marzo del 2024 a horas 09:40 Hrs. Aproximadamente se produjo un incendio forestal en el humedal del borde costero del distrito y provincia de Pisco.

II- UBICACIÓN GEOGRAFICA:

DEPARTAMENTO	ICA
PROVINCIA	PISCO
DISTRITO	PISCO
DIRECCION	HUMEDAL BORDE COSTERO - PISCO
UBIGEO	110501

Elaborado por: Modulo de Operaciones


Distribución: Gobiernos Regionales y Locales, Centro de Operaciones de Emergencia Nacional.

CENTRO DE OPERACIONES DE EMERGENCIA REGIONAL

Av. Tupac Amaru s/n – Cuadra N° 08



III.- MAPA SITUACIONAL:



FUENTE: COER ICA.

IV.EVALUACIÓN RAPIDA DE DAÑOS:

4.1. EVALUACION RAPIDA:

Actualizado al 21 de marzo del 2024, a las 14:00 horas.

DAÑOS				
Población referencial	Familia (N°)	Persona (N°)	Servicios públicos básicos indispensables interrumpidos	SI/NO
Afectadas			Agua	NO
Damnificadas			Desagüe	NO
Vida y Salud	SI/NO	Cantidad	Energía Eléctrica	NO
Lesionados (Heridos)	NO		Telefonía	NO
Personas atrapadas	NO		Internet	NO
Personas aisladas	NO		Gas	NO
Desaparecidos	NO		Medios de vida	SI/NO
Fallecidos	NO		Agricultura	NO
Infraestructura	SI/NO	Cantidad	Ganadería	NO
Viviendas (unidad)	NO		Comercio	NO
Vías (carreteras/caminos) (km)	NO		Turismo	NO
Puentes (unidad)	NO		Pesca	NO
Establecimientos de Salud (unidad)	NO		Otros _____	
Instituciones Educativas (unidad)	NO		Otros _____	

Nota: Evaluación de daños Municipalidad Provincial de Pisco.

Elaborado por: Modulo de Operaciones

Distribución: Gobiernos Regionales y Locales, Centro de Operaciones de Emergencia Nacional.

CENTRO DE OPERACIONES DE EMERGENCIA REGIONAL

Av. Tupac Amaru s/n – Cuadra N° 08



4.2. EVALUACION CONTEXTUAL:

- El Módulo de Operaciones del Centro de Operaciones de Emergencia Regional Ica – COER ICA realizó las coordinaciones con el personal de Defensa Civil de la Municipalidad Distrital de Pisco Sr. Ing. Alberto Navarro Poccorpachi, el mismo que informa que habiendo tomado conocimiento de los hechos de traslado al lugar para la evaluación de daños y análisis de necesidades identificando de manera preliminar que:
- El suceso ocurrió a las 09:40 horas del día 21 de marzo 2024, incendio forestal en el humedal borde costero -Pisco.
- No reporta daños a la vida y salud.


V.- ACCIONES DE RESPUESTA Y REHABILITACIÓN:


- EL Sr. Ing. Alberto Navarro Poccorpachi, Personal de la Subgerente de Gestión del Riesgo de Desastres y Defensa Civil de la Municipalidad Provincial de Pisco, realizó la evaluación de daños quedando como resultado del incendio forestal un aproximado de 04 hectáreas de flora y fauna.
- El incendio fue controlado a las 12:15 aprox, con la participación de la compañía de bomberos. RES-37, RES-37, CIST-157, AUX-37
- Se hicieron presente la Policía Nacional P.N.P, el cuerpo de Serenazgo y la Subgerencia de Gestión del Riesgo de Desastres y Defensa Civil de la provincia.
- se ha generado el código SINPAD con código 196057INCENDIOS FORESTALES.
- La Municipalidad Provincial de Pisco, menciona no amerita la entrega de bienes de ayuda humanitaria
- El Módulo de operaciones del COER ICA seguirá con el constante monitoreo con la M.P. de Pisco.


FUENTE INFORMACION:

Ing. Alberto Navarro Poccorpachi, Personal de la Subgerente de Gestión del Riesgo de Desastres y Defensa Civil de la Municipalidad Provincial de Pisco, Celular 959 701 943

Ica, 21 de marzo del 2024.


ALEX R. CHINCHAY CACERES
MODULO DE OPERADOR I


CRNL PNP® RICARDO E. GUILLEN BALBIN
COORDINADOR COER ICA


CPC. CARLOS HERNANDEZ HERNANDEZ
MODULO DE EVALUADOR I

ELABORADO POR ALEX R. CHINCHAY CACERES

Elaborado por: Modulo de Operaciones

Distribución: Gobiernos Regionales y Locales, Centro de Operaciones de Emergencia Nacional.

CENTRO DE OPERACIONES DE EMERGENCIA REGIONAL

Av. Tupac Amaru s/n – Cuadra N° 08



VI.- ANEXOS:

VISTAS FOTOGRAFICOS



Elaborado por: Modulo de Operaciones

Distribución: Gobiernos Regionales y Locales, Centro de Operaciones de Emergencia Nacional.

CENTRO DE OPERACIONES DE EMERGENCIA REGIONAL

Av. Tupac Amaru s/n – Cuadra N° 08