BOLETÍN INFORMATIVO DIARIO N° 018 – 2024– COER/MMA

AVISO METEOROLÓGICO

FECHA: 17/01/2024 Hora: 11:30 a.m.

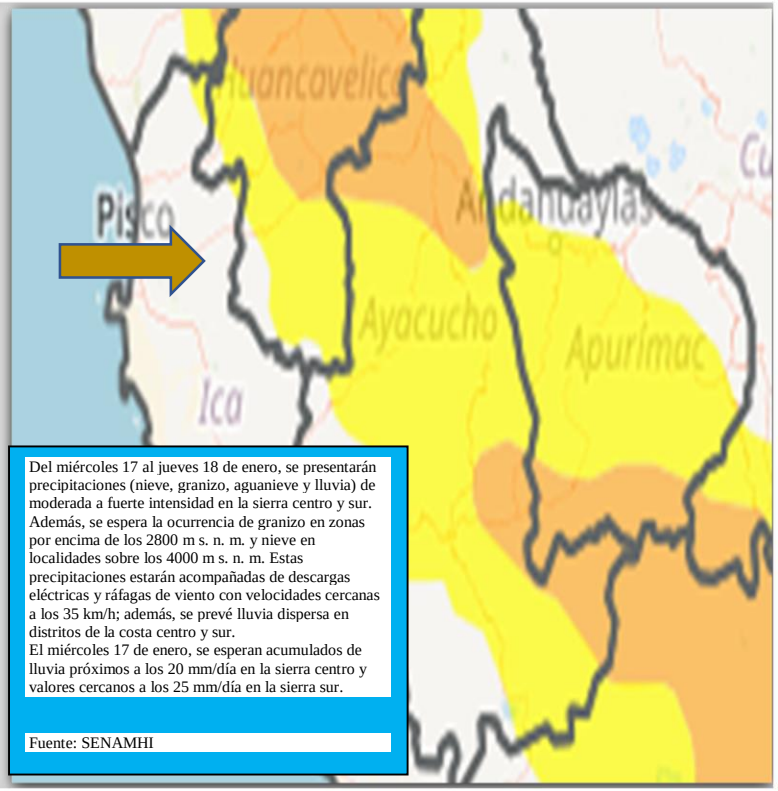

Del miércoles 17 al jueves 18 de enero, se presentarán precipitaciones (nieve, granizo, aguanieve y lluvia) de moderada a fuerte intensidad en la sierra centro y sur. Además, se espera la ocurrencia de granizo en zonas por encima de los 2800 m s. n. m. y nieve en localidades sobre los 4000 m s. n. m. Estas precipitaciones estarán acompañadas de descargas eléctricas y ráfagas de viento con velocidades cercanas a los 35 km/h; además, se prevé lluvia dispersa en distritos de la costa centro y sur.
El miércoles 17 de enero, se esperan acumulados de lluvia próximos a los 20 mm/día en la sierra centro y valores cercanos a los 25 mm/día en la sierra sur.

Fuente: SENAMHI

PRECIPITACIONES EN LA SIERRA CENTRO Y SUR
AVISO N° 014 (NARANJA)

Inicio del evento: miércoles 17 de enero 2024 a las 00:00 h
Fin del evento: jueves 18 de enero 2024 a las 23:59 h

Periodo de vigencia del aviso: 47 horas.

PRONÓSTICO METEOROLÓGICO DIARIO

Estación	Temp Máx.	Temp Mín.	Descripción
Huacarpana	14°C	4°C	Cielo despejado por la mañana variando a cielo nublado hacia el mediodía con lluvia.
Chincha	28°C	20°C	Cielo despejado por la mañana variando a cielo con nubes dispersas al atardecer con ráfagas de viento.
Pisco	28°C	21°C	Cielo despejado durante el día y durante la noche.
Ica	35°C	18°C	Cielo despejado durante el día y durante la noche.
Palpa	35°C	20°C	Cielo despejado por la mañana variando a cielo con nubes dispersas al atardecer.
Nazca	34°C	19°C	Cielo despejado por la mañana y cielo con nubes dispersas al atardecer.

RECOMENDACIONES:

- Elabora tu plan familiar de Emergencia.
- Acondiciona tu casa reforzando el techo y las ventanas, recubriéndolas con material para conservar el calor.
- Abrígate bien la cabeza, nariz y boca, evitando cambios bruscos de temperatura.
- En caso de problemas respiratorios, acude al centro de salud más cercano.
- Proteger a niños y ancianos de cambios bruscos de temperatura.
- Manténgase al corriente del desarrollo de la situación meteorológica. Sea prudente si realiza actividades al aire libre que puedan acarrear riesgos en caso de mal tiempo.
- Mantente alerta a los avisos de las autoridades competentes y los COE.

Nivel de Alerta:

Nivel 2

Fuente: Senamhi

CORONEL PNP (r) RICARDO ENRIQUE GUILLEN BALBIN
CENTRO DE OPERACIONES DE EMERGENCIA REGIONAL DE ICA

LIC. DANIEL MUSTO ESCATE
MÓDULO DE MONITOREO Y ANALISIS
CENTRO DE OPERACIONES DE EMERGENCIA REGIONAL DE ICA

Distribución A: *Plataforma de Defensa Civil Regional y Locales, COEL, EMED y Población en General*
CENTRO DE OPERACIONES DE EMERGENCIA REGIONAL
Av. Túpac Amaru s/n – Cuadra N. º 08
TELF: 056-306154

BOLETÍN INFORMATIVO DIARIO N° 018 – 2024 – COER/MMA

AVISO DE CONDICIONES MARITIMAS

FECHA: 17/01/2024 **Hora: 11:30 a.m.**

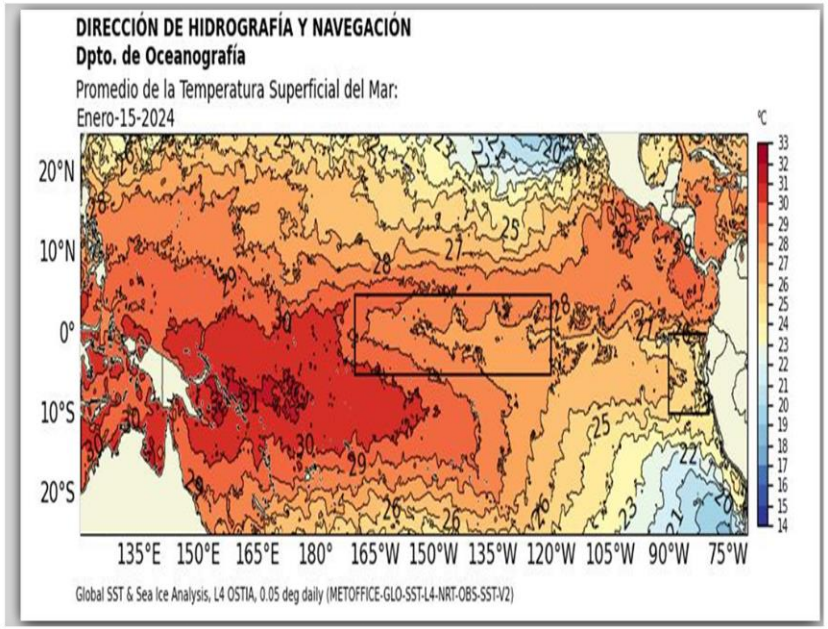

TEMPERATURA SUPERFICIAL DEL MAR

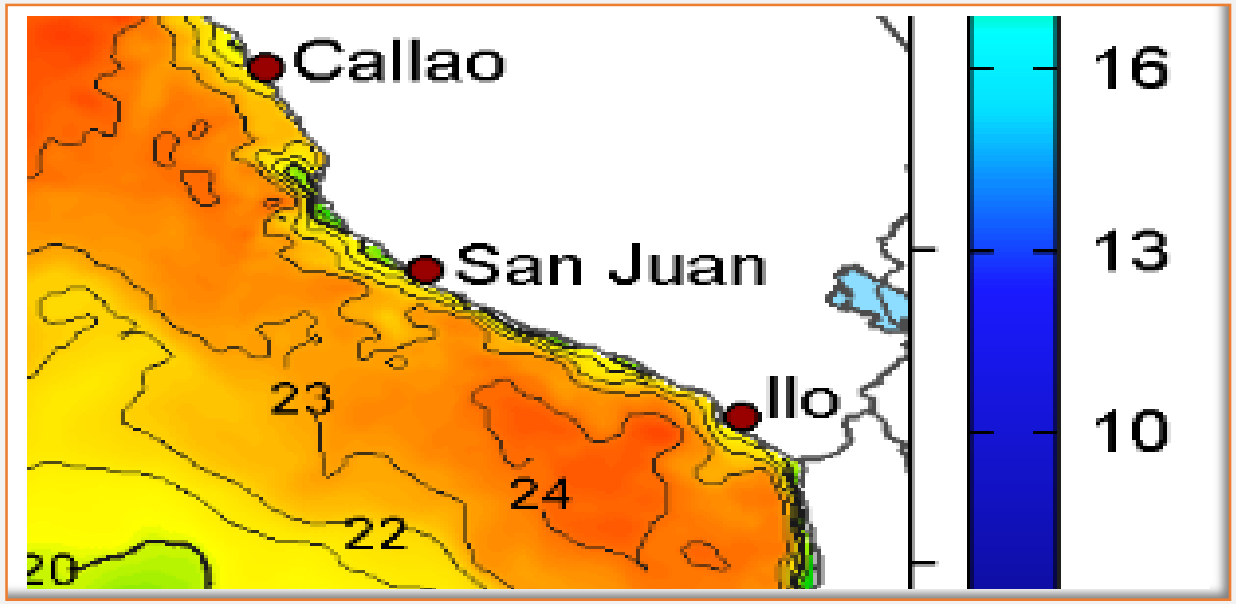

AVISO ESPECIAL Nº 003 [Oleaje]

Litoral Centro: persiste oleaje ligero del oeste, reestableciéndose las condiciones normales desde el mediodía del domingo 14 de enero.

Litoral Sur: condiciones normales.

Los oleajes del oeste afectarían principalmente las áreas que tengan playas abiertas o semi-abiertas orientadas hacia el oeste.

Actualmente nos encontramos en la fase lunar de luna nueva. La fase lunar de luna nueva influiría en el incremento de la altura de las olas en algunas zonas costeras.

Se recomienda a los Gobiernos Regionales, Locales, Capitanías de Puerto y empresas de la comunidad acuática tomar las medidas de prevención y seguridad respectiva, con la finalidad de evitar accidentes y/o daños personales y materiales.

Se exhorta a toda la población costera y personas que realizan actividades portuarias, pesqueras, deportivas y de recreo, acatar las medidas de seguridad que se dispongan, con la finalidad de salvaguardar la vida humana en zonas de influencia.

Esta Dirección continuará evaluando el estado del mar en función al comportamiento de los sistemas atmosféricos y oceánicos para la continua prevención y seguridad de toda la población.

13 de enero 2024

RECOMENDACIONES:

- Se exhorta a toda la población costera y personas que realizan actividades portuarias, pesqueras, deportivas y de recreo, acatar las medidas de seguridad que se dispongan, con la finalidad de salvaguardar la vida humana en zonas de influencia.
- Mantenerse alerta a los avisos de las autoridades competentes y los COE.

Fuente:

Nivel de Alerta:

Nivel 2

CORONEL PNP (r) RICARDO ENRIQUE GUILLEN BALBIN
CENTRO DE OPERACIONES DE EMERGENCIA REGIONAL DE ICA

LIC. DANIEL MUSTO ESCATE
MÓDULO DE MONITOREO Y ANALISIS
CENTRO DE OPERACIONES DE EMERGENCIA REGIONAL DE ICA

Distribución A: *Plataforma de Defensa Civil Regional y Locales, COEL, EMED y Población en General*
CENTRO DE OPERACIONES DE EMERGENCIA REGIONAL
Av. Túpac Amaru s/n – Cuadra N. º 08
TELF: 056-306154