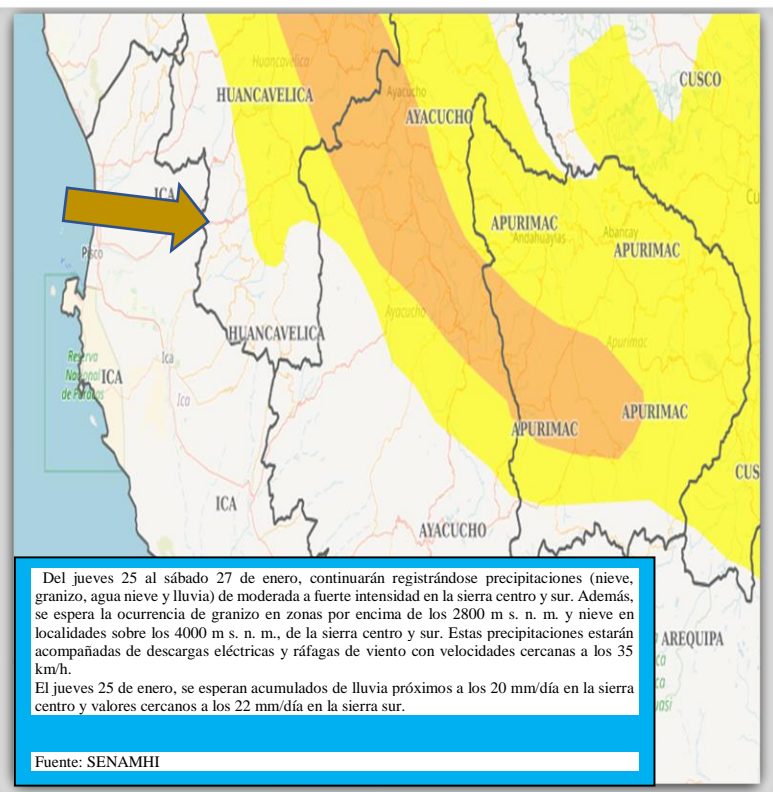


BOLETÍN INFORMATIVO DIARIO N° 026 – 2024– COER/MMA

AVISO METEOROLÓGICO

FECHA: 25/01/2024 Hora: 09:00 a.m.

PRONÓSTICO METEOROLÓGICO DIARIO



Estación	Temp Máx.	Temp Mín.	Descripción
Huacarpana	13°C	4°C	Cielo despejado por la mañana variando a cielo nublado hacia el mediodía con lluvia.
Chincha	27°C	21°C	Cielo despejado por la mañana variando a cielo nublado parcial al atardecer.
Pisco	26°C	21°C	Cielo nublado parcial en las primeras horas de la mañana variando a cielo con nubes dispersas al atardecer.
Ica	35°C	21°C	Cielo despejado por la mañana variando a cielo nublado parcial al atardecer.
Palpa	34°C	20°C	Cielo despejado por la mañana variando a cielo nublado al atardecer.
Nazca	34°C	20°C	Cielo despejado por la mañana variando a cielo con nubes dispersas al atardecer.

RECOMENDACIONES:

- Elabora tu plan familiar de Emergencia.
- Acondiciona tu casa reforzando el techo y las ventanas, recubriéndolas con material para conservar el calor.
- Abrígate bien la cabeza, nariz y boca, evitando cambios bruscos de temperatura.
- En caso de problemas respiratorios, acude al centro de salud más cercano.
- Proteger a niños y ancianos de cambios bruscos de temperatura.
- Manténgase al corriente del desarrollo de la situación meteorológica. Sea prudente si realiza actividades al aire libre que puedan acarrear riesgos en caso de mal tiempo.
- Mantente alerta a los avisos de las autoridades competentes y los COE.

PRECIPITACIONES EN LA SIERRA CENTRO Y SUR AVISO N° 022 (NARANJA)

Inicio del evento: jueves 25 de enero 2024 a las 00:00 h

Fin del evento: sábado 27 de enero 2024 a las 23:59 h

Periodo de vigencia del aviso: 71 horas.

Nivel de Alerta:

Nivel 2

Fuente:




Distribución A: Plataforma de Defensa Civil Regional y Locales,
COEL, EMED y Población en General
CENTRO DE OPERACIONES DE EMERGENCIA REGIONAL
Av. Túpac Amaru s/n – Cuadra N.º 08
TELF: 056-306154

CORONEL PNP (r) RICARDO ENRIQUE GUILLEN BALBIN
CENTRO DE OPERACIONES DE EMERGENCIA REGIONAL DE ICA

LIC. DANIEL MUSTO ESCATE
MÓDULO DE MONITOREO Y ANÁLISIS
CENTRO DE OPERACIONES DE EMERGENCIA REGIONAL DE ICA





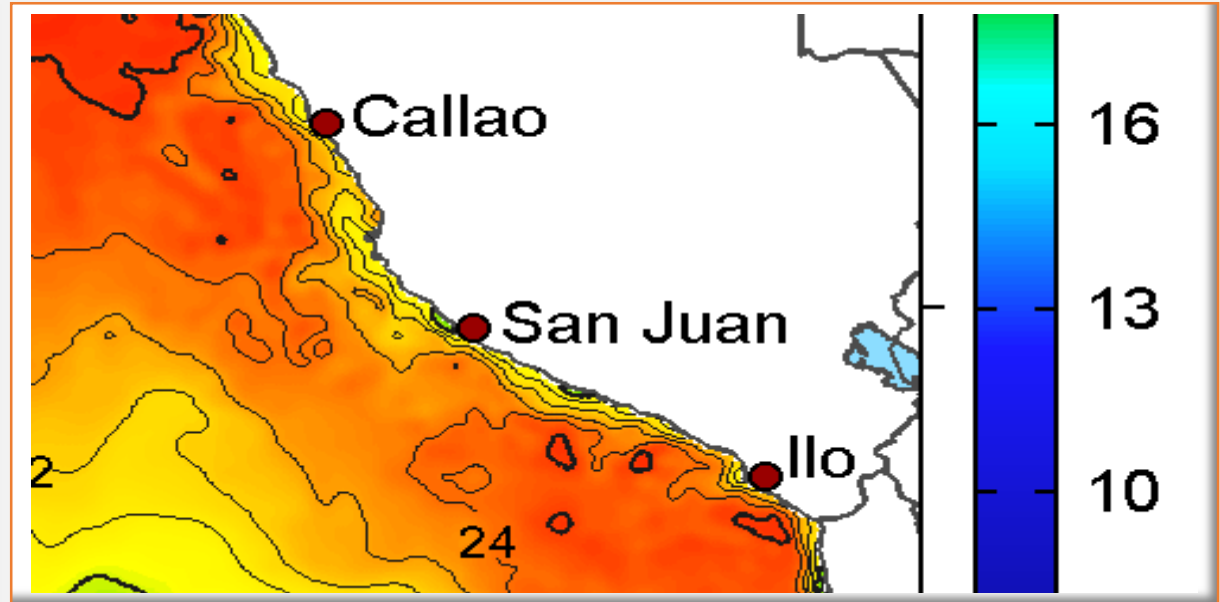
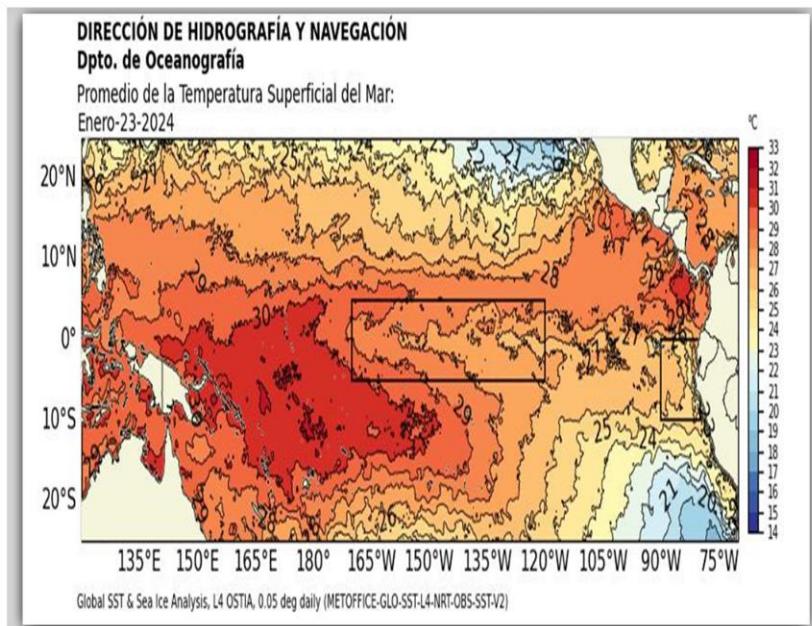
BOLETÍN INFORMATIVO DIARIO N° 026 – 2024 – COER/MMA

AVISO DE CONDICIONES MARITIMAS

FECHA: 25/01/2024

Hora: 09:00 a.m.

TEMPERATURA SUPERFICIAL DEL MAR



AVISO ESPECIAL DE OLEAJE N° 004 [oleaje]

Litoral Centro: área de 08° a 12° Sur (localidades entre Salaverry a Callao) ocurrencia de oleaje ligero del suroeste a partir de la tarde del lunes 22, reestabliéndose las condiciones normales desde la tarde del miércoles 24 de enero. Área de 12° a 15° Sur (localidades entre Callao a San Juan) ocurrencia de oleaje ligero del suroeste a partir de la mañana del lunes 22 de enero, reestabliéndose las condiciones normales desde la tarde del miércoles 24 de enero.

Litoral Sur: ocurrencia de oleaje ligero del suroeste, desde la tarde del domingo 21, reestabliéndose las condiciones normales desde la tarde del miércoles 24 de enero.

Los oleajes del suroeste afectarían principalmente las áreas que tengan playas abiertas o semi-abiertas orientadas hacia el suroeste.

Se recomienda a los Gobiernos Regionales, Locales, Capitanías de Puerto y empresas de la comunidad acuática tomar las medidas de prevención y seguridad respectiva, con la finalidad de evitar accidentes y/o daños personales y materiales.

Se exhorta a toda la población costera y personas que realizan actividades portuarias, pesqueras, deportivas y de recreo, acatar las medidas de seguridad que se dispongan, con la finalidad de salvaguardar la vida humana en zonas de influencia.

Esta Dirección continuará evaluando el estado del mar en función al comportamiento de los sistemas atmosféricos y oceánicos para la continua prevención y seguridad de toda la población.

19 de enero, 2024

RECOMENDACIONES:

- Se exhorta a toda la población costera y personas que realizan actividades portuarias, pesqueras, deportivas y de recreo, acatar las medidas de seguridad que se dispongan, con la finalidad de salvaguardar la vida humana en zonas de influencia.
- Mantenerse alerta a los avisos de las autoridades competentes y los COE.

Fuente:



Nivel de Alerta:
Nivel 2

CORONEL PNP (r) RICARDO ENRIQUE GUILLEN BALBIN
CENTRO DE OPERACIONES DE EMERGENCIA REGIONAL DE ICA

LIC. DANIEL MUSTO ESCATE
MÓDULO DE MONITOREO Y ANÁLISIS
CENTRO DE OPERACIONES DE EMERGENCIA REGIONAL DE ICA

Distribución A: Plataforma de Defensa Civil Regional y Locales,
 COEL, EMED y Población en General
CENTRO DE OPERACIONES DE EMERGENCIA REGIONAL
 Av. Túpac Amaru s/n – Cuadra N. ° 08
 TELF: 056-306154

