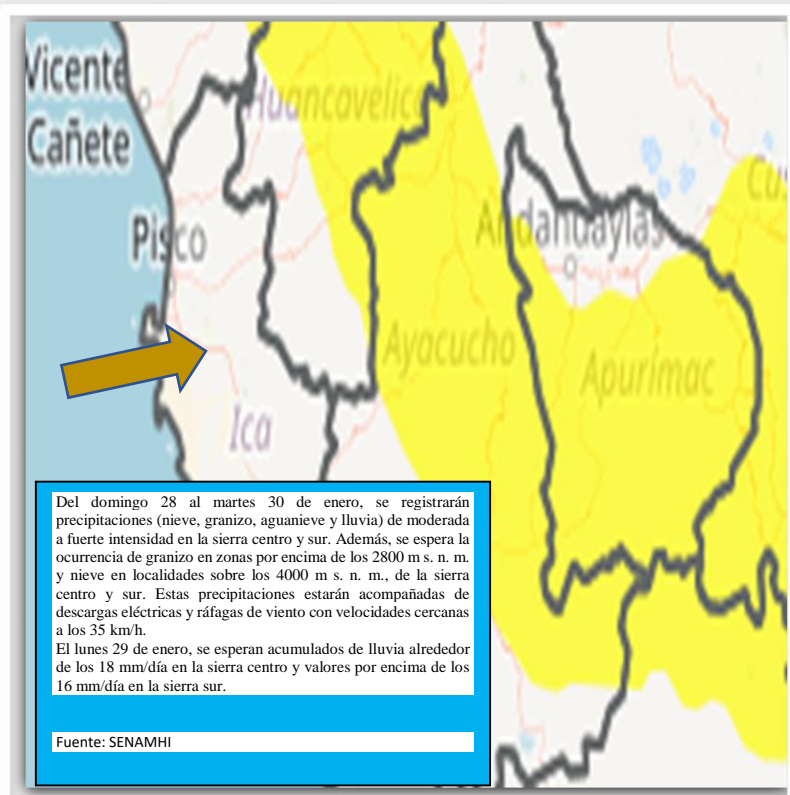




PRONÓSTICO METEOROLÓGICO DIARIO



Estación	Temp Máx.	Temp Mín.	Descripción
Huacarpana	13°C	5°C	Cielo despejado por la mañana variando a cielo nublado hacia el mediodía con lluvia.
Chincha	29°C	21°C	Cielo despejado por la mañana variando a cielo con nubes dispersas al atardecer.
Pisco	28°C	21°C	Cielo despejado durante el día y durante la noche.
Ica	35°C	21°C	Cielo despejado por la mañana variando a cielo nublado parcial al atardecer.
Palpa	34°C	22°C	Cielo despejado por la mañana variando a cielo con nubes dispersas al atardecer.
Nazca	35°C	20°C	Cielo despejado por la mañana variando a cielo con nubes dispersas al atardecer.

RECOMENDACIONES:

- Elabora tu plan familiar de Emergencia.
- Acondiciona tu casa reforzando el techo y las ventanas, recubriéndolas con material para conservar el calor.
- Abrigate bien la cabeza, nariz y boca, evitando cambios bruscos de temperatura.
- En caso de problemas respiratorios, acude al centro de salud más cercano.
- Proteger a niños y ancianos de cambios bruscos de temperatura.
- Manténgase al corriente del desarrollo de la situación meteorológica. Sea prudente si realiza actividades al aire libre que puedan acarrear riesgos en caso de mal tiempo.
- Mantente alerta a los avisos de las autoridades competentes y los COE.

PRECIPITACIONES EN LA SIERRA CENTRO Y SUR AVISO N° 025 (NARANJA)

Inicio del evento: domingo 28 de enero 2024 a las 00:00 h

Fin del evento: martes 30 de enero 2024 a las 23:59 h

Periodo de vigencia del aviso: 71 horas.

Fuente:



Distribución A: Plataforma de Defensa Civil Regional y Locales,
COEL, EMED y Población en General
CENTRO DE OPERACIONES DE EMERGENCIA REGIONAL
Av. Túpac Amaru s/n – Cuadra N.º 08
TEL: 056-306154


Nivel de Alerta:

Nivel 2

CORONEL PNP (r) RICARDO ENRIQUE GUILLEN BALBIN
CENTRO DE OPERACIONES DE EMERGENCIA REGIONAL DE ICA

LIC. DANIEL MUSTO ESCATE
MÓDULO DE MONITOREO Y ANÁLISIS
CENTRO DE OPERACIONES DE EMERGENCIA REGIONAL DE ICA





BOLETÍN INFORMATIVO DIARIO N° 030 – 2024 – COER/MMA

AVISO DE CONDICIONES MARITIMAS

FECHA: 29/01/2024

Hora: 09:00 a.m.

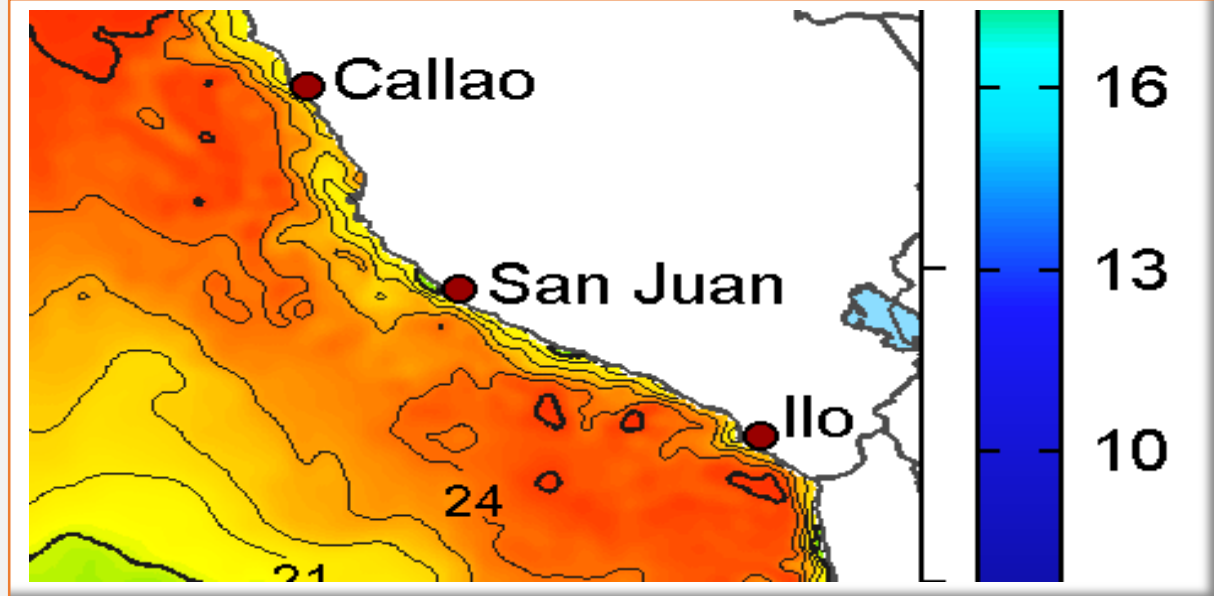
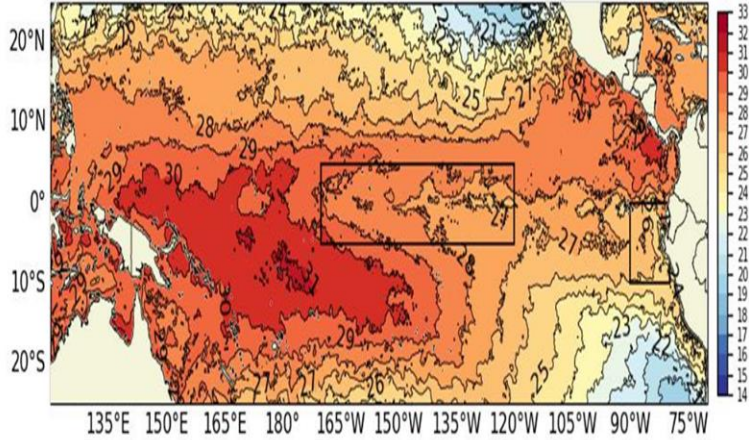
TEMPERATURA SUPERFICIAL DEL MAR

DIRECCIÓN DE HIDROGRAFÍA Y NAVEGACIÓN

Dpto. de Oceanografía

Promedio de la Temperatura Superficial del Mar:

Enero-27-2024



AVISO ESPECIAL DE OLEAJE N° 005 [Oleaje]

Litoral Centro: ocurrencia de oleaje ligero del oeste y noroeste a partir del mediodía del lunes 29 variando a oleaje ligero del suroeste y oeste desde la mañana del martes 30, incrementando a moderado en la noche del mismo día y disminuyendo a ligero desde la tarde del miércoles 31 de enero.

Litoral Sur: ocurrencia de oleaje ligero del suroeste a partir de la tarde del lunes 29, incrementando a moderado en la noche del mismo día y disminuyendo a ligero desde la tarde del miércoles 31 de enero.

Los oleajes del oeste y noroeste afectarían principalmente las áreas que tengan playas abiertas o semi-abiertas orientadas hacia el oeste y noroeste y los oleajes del suroeste y oeste afectarían principalmente las áreas que tengan playas abiertas o semi-abiertas orientadas hacia el suroeste.

Actualmente nos encontramos en la fase lunar de luna llena. La fase lunar de luna llena influiría en el incremento de la altura de las olas en algunas zonas costeras.

El horizonte predictivo del estado del mar en la zona costera de nuestro litoral es hasta el sábado 03 de febrero. Se recomienda a los Gobiernos Regionales, Locales, Capitanías de Puerto y empresas de la comunidad acuática tomar las medidas de prevención y seguridad respectiva, con la finalidad de evitar accidentes y/o daños personales y materiales.

Se exhorta a toda la población costera y personas que realizan actividades portuarias, pesqueras, deportivas y de recreo, acatar las medidas de seguridad que se dispongan, con la finalidad de salvaguardar la vida humana en zonas de influencia.

Esta Dirección continuará evaluando el estado del mar en función al comportamiento de los sistemas atmosféricos y oceánicos para la continua prevención y seguridad de toda la población.

26 de enero 2024

RECOMENDACIONES:

- Se exhorta a toda la población costera y personas que realizan actividades portuarias, pesqueras, deportivas y de recreo, acatar las medidas de seguridad que se dispongan, con la finalidad de salvaguardar la vida humana en zonas de influencia.
- Mantenerse alerta a los avisos de las autoridades competentes y los COE.

Fuente:



Nivel de Alerta:

Nivel 2

CORONEL PNP (r) RICARDO ENRIQUE GUILLÉN BALBIN
CENTRO DE OPERACIONES DE EMERGENCIA REGIONAL DE ICA

LIC. DANIEL MUSTO ESCATE
MÓDULO DE MONITOREO Y ANÁLISIS
CENTRO DE OPERACIONES DE EMERGENCIA REGIONAL DE ICA

Distribución A: Plataforma de Defensa Civil Regional y Locales,
COEL, EMED y Población en General
CENTRO DE OPERACIONES DE EMERGENCIA REGIONAL
Av. Túpac Amaru s/n – Cuadra N. ° 08
TELF: 056-306154

