

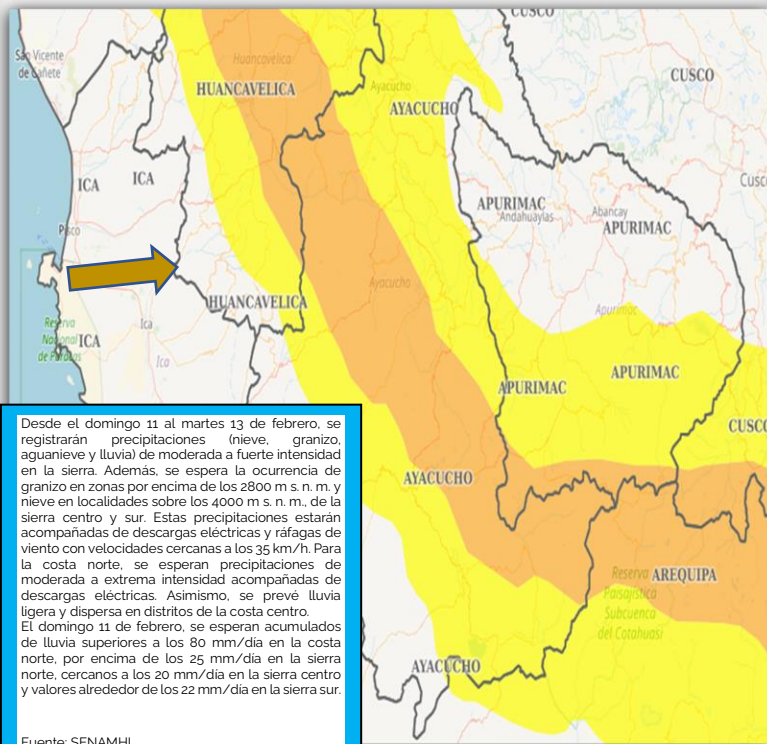


PRONÓSTICO METEOROLÓGICO DIARIO

Estación	Temp Máx.	Temp Mín.	Descripción
Huacarpana	12°C	4°C	Cielo despejado por la mañana variando a cielo nublado hacia el atardecer con lluvia ligera.
Chincha	30°C	23°C	Cielo despejado por la mañana variando a cielo nublado al atardecer.
Pisco	30°C	23°C	Cielo despejado entre cielo con nubes dispersas durante el día.
Ica	34°C	21°C	Cielo despejado por la mañana variando a cielo nublado parcial al atardecer.
Palpa	35°C	21°C	Cielo despejado por la mañana variando a cielo nublado parcial al atardecer.
Nazca	35°C	21°C	Cielo con nubes dispersas y cielo despejado durante el día.

RECOMENDACIONES:

- Elabora tu plan familiar de Emergencia.
- Acondiciona tu casa reforzando el techo y las ventanas, recubriéndolas con material para conservar el calor.
- Abrigate bien la cabeza, nariz y boca, evitando cambios bruscos de temperatura.
- En caso de problemas respiratorios, acude al centro de salud más cercano.
- Proteger a niños y ancianos de cambios bruscos de temperatura.
- Manténgase al corriente del desarrollo de la situación meteorológica. Sea prudente si realiza actividades al aire libre que puedan acarrear riesgos en caso de mal tiempo.
- Mantente alerta a los avisos de las autoridades competentes y los COE.



PRECIPITACIONES EN LA COSTA NORTE Y SIERRA AVISO N° 036 (NARANJA)

Inicio del evento: domingo 11 de febrero 2024 a las 00:00 h

Fin del evento: martes 13 de febrero 2024 a las 23:59 h

Periodo de vigencia del aviso: 71 horas.

Fuente:



Nivel de Alerta:

Nivel 2

CORONEL PNP (r) RICARDO ENRIQUE GUILLEN BALBIN
CENTRO DE OPERACIONES DE EMERGENCIA REGIONAL DE ICA

LIC. DANIEL MUSTO ESCATE
MÓDULO DE MONITOREO Y ANÁLISIS
CENTRO DE OPERACIONES DE EMERGENCIA REGIONAL

Distribución A: Plataforma de Defensa Civil Regional y Locales,
COEL, EMED y Población en General
CENTRO DE OPERACIONES DE EMERGENCIA REGIONAL
Av. Túpac Amaru s/n – Cuadra N.º 08
TELF: 056-306154





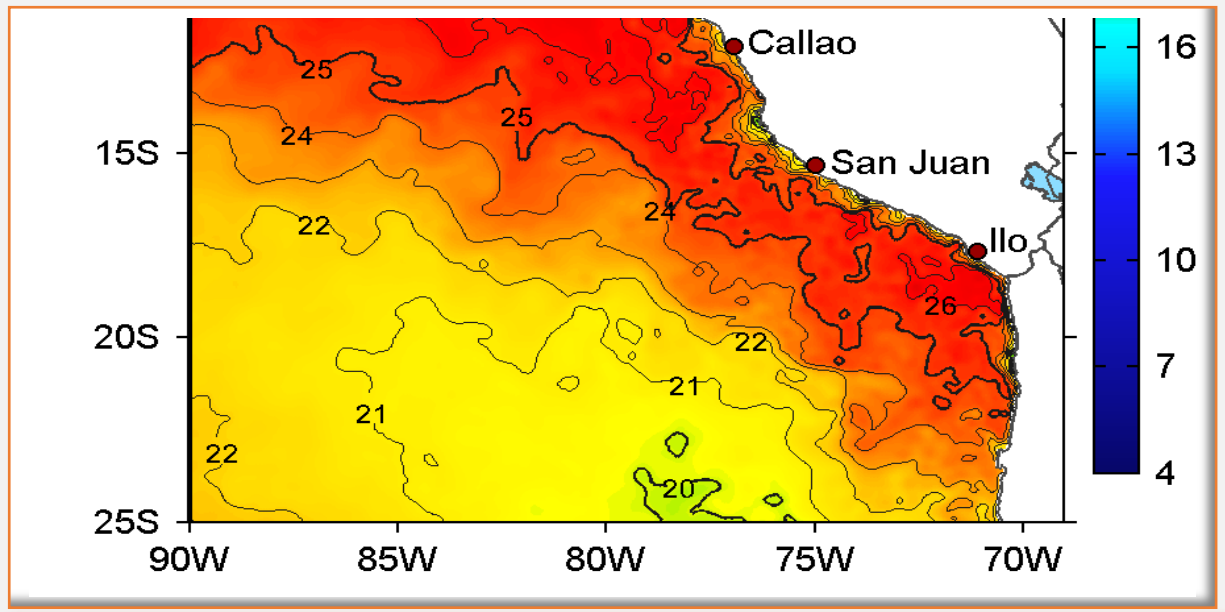
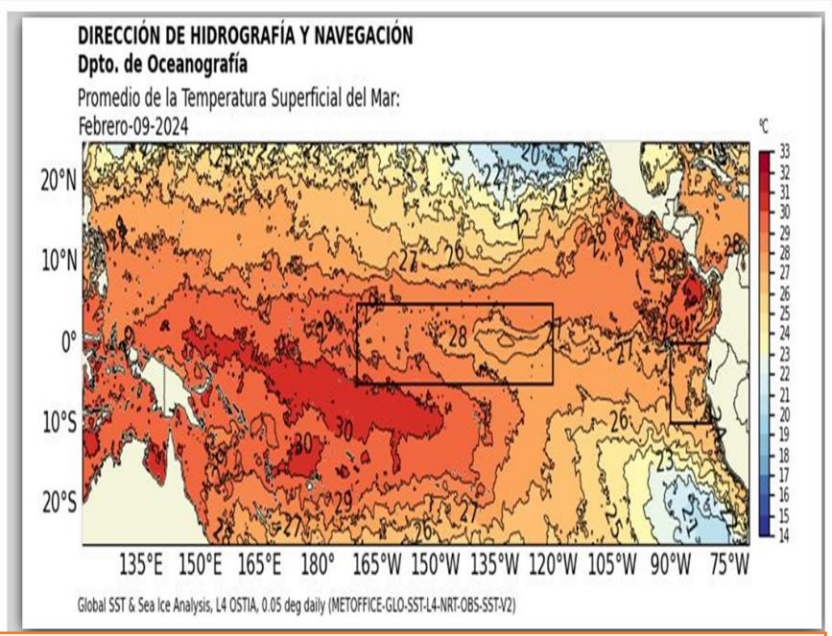
BOLETÍN INFORMATIVO DIARIO N° 043 – 2024 – COER/MMA

AVISO DE CONDICIONES MARITIMAS

FECHA: 11/02/2024

Hora: 10:00 a.m.

TEMPERATURA SUPERFICIAL DEL MAR



AVISO ESPECIAL DE OLEAJE N° 007 [Oleaje]

El estado del mar en nuestro litoral presentará el siguiente pronóstico marítimo:
 Litoral Norte: ocurrencia de oleaje ligero del oeste y noroeste a partir de la noche del Lunes 12 variando a oleaje ligero del suroeste en el transcurso de la madrugada del miércoles 14 de febrero.
 Litoral Centro: ocurrencia de oleaje ligero del suroeste a partir de la mañana del martes 13 de febrero.
 Litoral Sur: ocurrencia de oleaje ligero del suroeste a partir de la madrugada del martes 13 de febrero.
 Los oleajes del noroeste afectarían principalmente las áreas que tengan playas abiertas o semi-abiertas orientadas hacia el noroeste y los oleajes del suroeste afectarían principalmente las áreas que tengan playas abiertas o semi-abiertas orientadas hacia el suroeste.
 Actualmente nos encontramos en la fase lunar de luna nueva. La fase lunar de luna nueva influiría en el nivel del mar en algunas zonas costeras.
 El horizonte predictivo del estado del mar en la zona costera de nuestro litoral es hasta el jueves 15 de febrero.
 Se recomienda a los Gobiernos Regionales, Locales, Capitanías de Puerto y empresas de la comunidad acuática tomar las medidas de prevención y seguridad respectiva, con la finalidad de evitar accidentes y/o daños personales y materiales.
 Se exhorta a toda la población costera y personas que realizan actividades portuarias, pesqueras, deportivas y de recreo, acatar las medidas de seguridad que se dispongan, con la finalidad de salvaguardar la vida humana en zonas de influencia.
 7. Esta Dirección continuará evaluando el estado del mar en función al comportamiento de los sistemas atmosféricos y oceánicos para la continua prevención y seguridad de toda la población.

Callao, 10 de febrero 2024

RECOMENDACIONES:

- Se exhorta a toda la población costera y personas que realizan actividades portuarias, pesqueras, deportivas y de recreo, acatar las medidas de seguridad que se dispongan, con la finalidad de salvaguardar la vida humana en zonas de influencia.
- Mantenerse alerta a los avisos de las autoridades competentes y los COE.



Nivel de Alerta:
Nivel 2

CORONEL PNP (r) RICARDO ENRIQUE GUILLEN BALBIN
 CENTRO DE OPERACIONES DE EMERGENCIA REGIONAL DE ICA

LIC. DANIEL MUSTO ESCATE
 MÓDULO DE MONITOREO Y ANÁLISIS
 CENTRO DE OPERACIONES DE EMERGENCIA REGIONAL

Distribución A: Plataforma de Defensa Civil Regional y Locales,
 COEL, EMED y Población en General
CENTRO DE OPERACIONES DE EMERGENCIA REGIONAL
 Av. Túpac Amaru s/n – Cuadra N. ° 08
 TELF: 056-306154

