BOLETÍN INFORMATIVO DIARIO N° 076 – 2024– COER/MMA

AVISO METEOROLÓGICO

FECHA: 15/03/2024 Hora: 09:10 a.m.

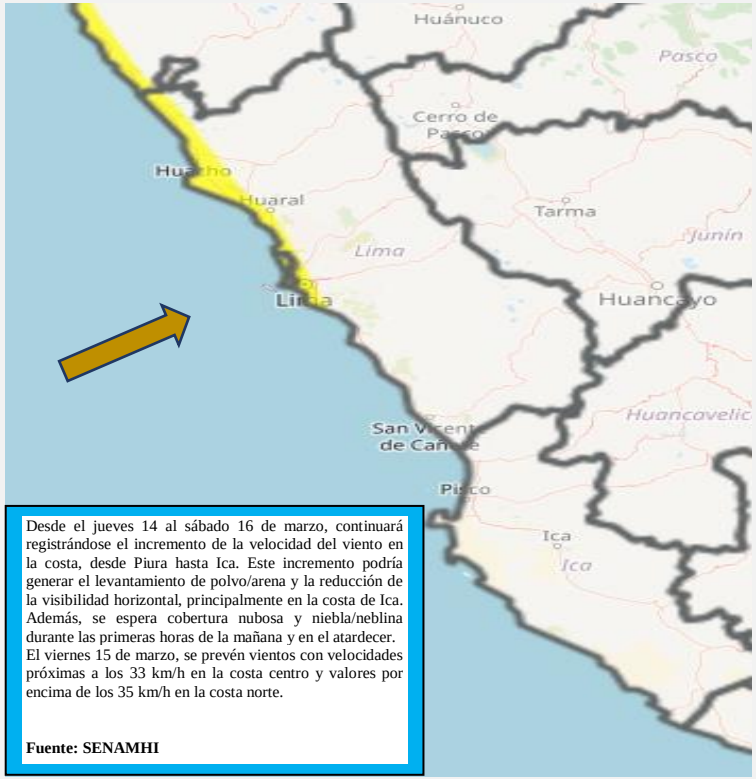

Desde el jueves 14 al sábado 16 de marzo, continuará registrándose el incremento de la velocidad del viento en la costa, desde Piura hasta Ica. Este incremento podría generar el levantamiento de polvo/arena y la reducción de la visibilidad horizontal, principalmente en la costa de Ica. Además, se espera cobertura nubosa y niebla/neblina durante las primeras horas de la mañana y en el atardecer. El viernes 15 de marzo, se prevén vientos con velocidades próximas a los 33 km/h en la costa centro y valores por encima de los 35 km/h en la costa norte.

Fuente: SENAMHI

INCREMENTO DE VIENTO EN LA COSTA NORTE Y CENTRO
AVISO N° 067 (AMARILLO)

Inicio del evento: jueves 14 de marzo 2024 a las 00:00 h
Fin del evento: sábado 16 de marzo 2024 a las 23:59 h

Periodo de vigencia del aviso: 71 horas

PRONÓSTICO METEOROLÓGICO DIARIO

Estación	Temp Máx.	Temp Mín.	Descripción
Huacarpana	14°C	5°C	Cielo con nubes dispersas entre cielo despejado hacia el mediodía variando a cielo nublado con tendencia a lluvia por la tarde.
Chincha	30°C	21°C	Cielo con nubes dispersas entre cielo despejado durante el día con ráfagas de viento por la tarde; al atardecer con tendencia a cielo nublado parcial.
Pisco	32°C	19°C	Cielo con nubes dispersas entre cielo despejado durante el día con ráfagas de viento por la tarde; al atardecer con tendencia a cielo nublado parcial.
Ica	35°C	19°C	Cielo despejado durante el día con ráfagas de viento por la tarde; al atardecer con tendencia a cielo nublado parcial.
Palpa	35°C	20°C	Cielo despejado durante el día con ráfagas de viento por la tarde; al atardecer con tendencia a cielo nublado parcial.
Nazca	33°C	19°C	Cielo despejado durante el día con ráfagas de viento por la tarde; al atardecer con tendencia a cielo nublado parcial.

RECOMENDACIONES:

- Elabora tu plan familiar de Emergencia.
- Acondiciona tu casa reforzando el techo y las ventanas, recubriéndolas con material para conservar el calor.
- Abrígate bien la cabeza, nariz y boca, evitando cambios bruscos de temperatura.
- En caso de problemas respiratorios, acude al centro de salud más cercano.
- Proteger a niños y ancianos de cambios bruscos de temperatura.
- Manténgase al corriente del desarrollo de la situación meteorológica. Sea prudente si realiza actividades al aire libre que puedan acarrear riesgos en caso de mal tiempo.
- Mantente alerta a los avisos de las autoridades competentes y los COE.

Nivel de Alerta:

Nivel 2

Fuente: Senamhi

CORONEL PNP (r) RICARDO ENRIQUE GUILLEN BALBIN
CENTRO DE OPERACIONES DE EMERGENCIA REGIONAL DE ICA

LIC. DANIEL MUSTO ESCATE
MÓDULO DE MONITOREO Y ANALISIS
CENTRO DE OPERACIONES DE EMERGENCIA REGIONAL DE ICA

Distribución A: *Plataforma de Defensa Civil Regional y Lo*
COEL, EMED y Población en G
CENTRO DE OPERACIONES DE EMERGENCIA REGIONAL
Av. Túpac Amaru s/n – Cuadra N. º 08
TELF: 056-306154

BOLETÍN INFORMATIVO DIARIO N° 076 – 2024 – COER/MMA

AVISO DE CONDICIONES MARITIMAS

FECHA: 15/03/2024 **Hora: 09:10 a.m.**

TEMPERATURA SUPERFICIAL DEL MAR

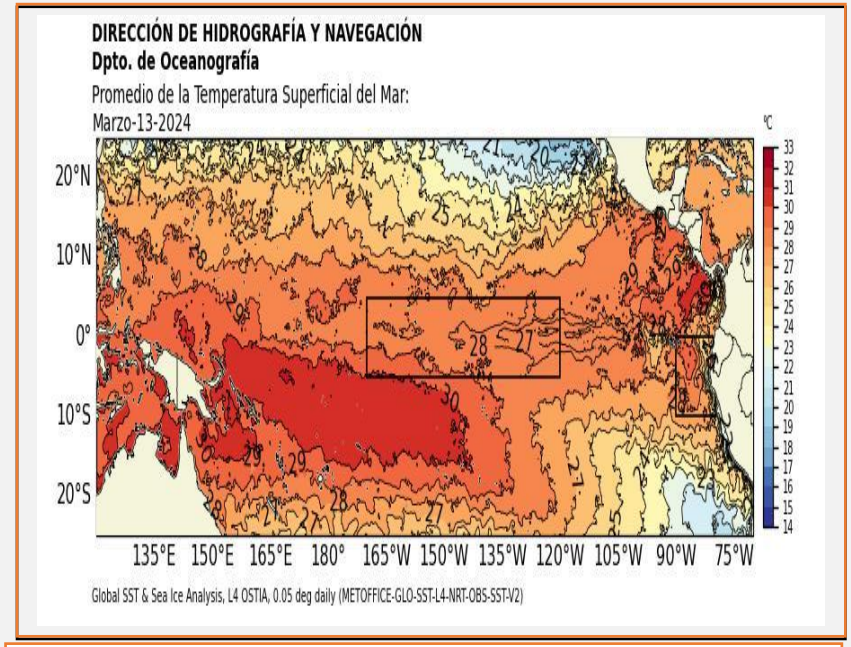

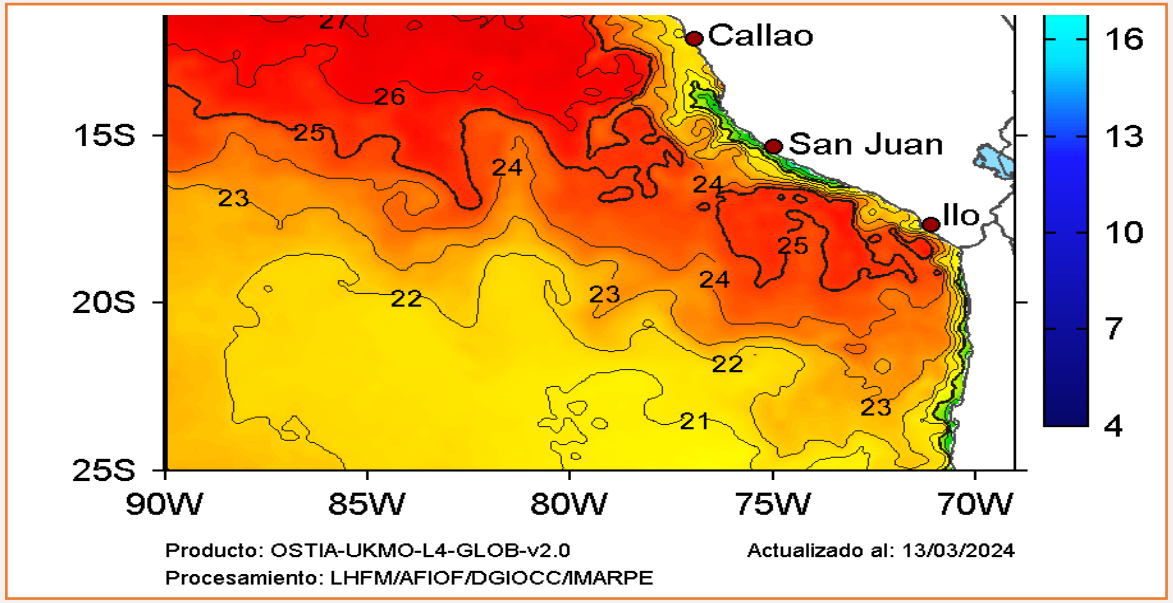

AVISO ESPECIAL DE OLOEAJE Nº 011 [Oleaje]

Litoral Centro: área 08° a 12° sur (entre Salaverry y Callao) persiste el oleaje ligero del suroeste, restableciéndose las condiciones normales desde la noche del jueves 14. Luego se presentará oleaje ligero del suroeste a partir de la mañana del domingo 17 de marzo. Área 12 a 15° sur (entre Callao y San Juan) persiste el oleaje ligero del suroeste, incrementando a moderado desde la tarde del sábado 16, disminuyendo a ligero en la mañana del lunes 18 de marzo.
Litoral Sur: persiste el oleaje ligero del suroeste, incrementando a moderado desde la tarde del sábado 16, disminuyendo a ligero en la mañana del lunes 18 de marzo.
Los oleajes del suroeste afectarían principalmente las áreas que tengan playas abiertas o semi-abiertas orientadas hacia el suroeste.
Actualmente nos encontramos en la fase lunar de luna nueva, orbitando a cuarto creciente a partir del domingo 17 de marzo. La fase lunar de luna nueva influiría en el incremento de la altura del nivel del mar en algunas zonas costeras.
El horizonte predictivo del estado del mar en la zona costera de nuestro litoral es hasta el martes 19 de marzo.
Se recomienda a los Gobiernos Regionales, Locales, Capitanías de Puerto y empresas de la comunidad acuática tomar las medidas de prevención y seguridad respectiva, con la finalidad de evitar accidentes y/o daños personales y materiales.
Se exhorta a toda la población costera y personas que realizan actividades portuarias, pesqueras, deportivas y de recreo, acatar las medidas de seguridad que se dispongan, con la finalidad de salvaguardar la vida humana en zonas de influencia.
Esta Dirección continuará evaluando el estado del mar en función al comportamiento de los sistemas atmosféricos y oceánicos para la continua prevención y seguridad de toda la población.

13 de marzo 2024

RECOMENDACIONES:

- Se exhorta a toda la población costera y personas que realizan actividades portuarias, pesqueras, deportivas y de recreo, acatar las medidas de seguridad que se dispongan, con la finalidad de salvaguardar la vida humana en zonas de influencia.
- Mantenerse alerta a los avisos de las autoridades competentes y los COE.

Nivel de Alerta:

Nivel 2

CORONEL PNP (r) RICARDO ENRIQUE GUILLEN BALBIN
CENTRO DE OPERACIONES DE EMERGENCIA REGIONAL DE ICA

LIC. DANIEL MUSTO ESCATE
MÓDULO DE MONITOREO Y ANALISIS
CENTRO DE OPERACIONES DE EMERGENCIA REGIONAL DE

Fuente:

Distribución A: *Plataforma de Defensa Civil Regional y Locales, COEL, EMED y Población en General*

CENTRO DE OPERACIONES DE EMERGENCIA REGIONAL
Av. Túpac Amaru s/n – Cuadra N. º 08
TELF: 056-306154

CORONEL PNP (r) RICARDO ENRIQUE GUILLEN BALBIN
CENTRO DE OPERACIONES DE EMERGENCIA REGIONAL DE ICA

LIC. DANIEL MUSTO ESCATE
MÓDULO DE MONITOREO Y ANALISIS
CENTRO DE OPERACIONES DE EMERGENCIA REGIONAL DE ICA