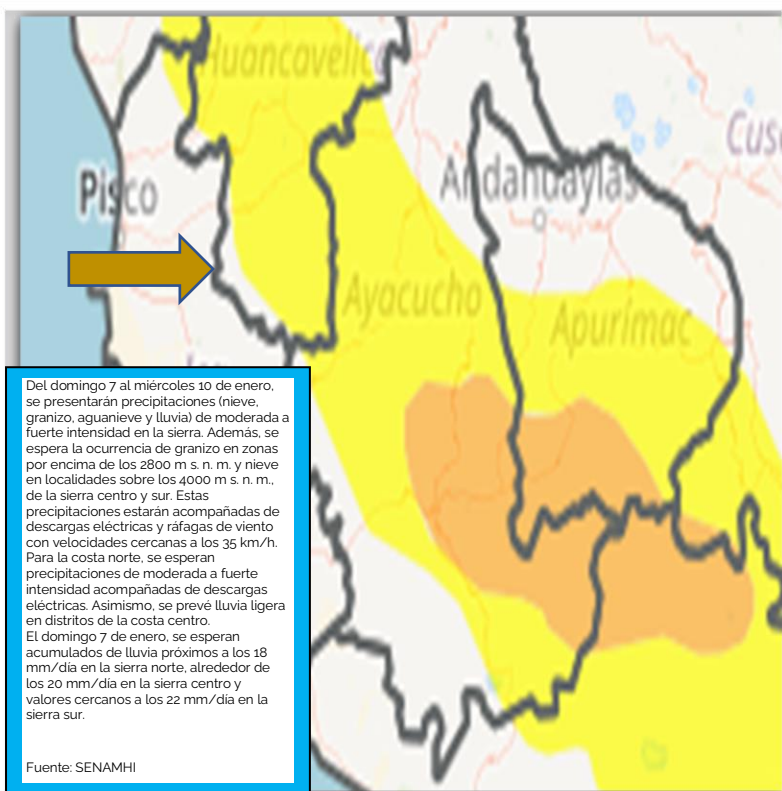




PRONÓSTICO METEOROLÓGICO DIARIO



Estación	Temp Máx.	Temp Mín.	Descripción
Huacarpana	13°C	5°C	Cielo nublado parcial en las primeras horas de la mañana variando a cielo nublado al atardecer con lluvia.
Chincha	27°C	20°C	Cielo despejado por la mañana variando a cielo nublado parcial al atardecer.
Pisco	25°C	21°C	Cielo con nubes dispersas en las primeras horas de la mañana variando a cielo despejado por la mañana.
Ica	31°C	19°C	Cielo despejado por la mañana y cielo nublado parcial al atardecer.
Palpa	35°C	19°C	Cielo despejado por la mañana y cielo con nubes dispersas al atardecer.
Nazca	31°C	18°C	Cielo despejado por la mañana y cielo nublado parcial al atardecer.

RECOMENDACIONES:

- Elabora tu plan familiar de Emergencia.
- Acondiciona tu casa reforzando el techo y las ventanas, recubriéndolas con material para conservar el calor.
- Abrígate bien la cabeza, nariz y boca, evitando cambios bruscos de temperatura.
- En caso de problemas respiratorios, acude al centro de salud más cercano.
- Proteger a niños y ancianos de cambios bruscos de temperatura.
- Manténgase al corriente del desarrollo de la situación meteorológica. Sea prudente si realiza actividades al aire libre que puedan acarrear riesgos en caso de mal tiempo.
- Mantente alerta a los avisos de las autoridades competentes y los COE.

PRECIPITACIONES EN LA COSTA NORTE Y SIERRA AVISO N° 003 (NARANJA)

Inicio del evento: domingo 7 de enero 2024 a las 00:00 h

Fin del evento: miércoles 10 de enero 2024 a las 23:59 h

Periodo de vigencia del aviso: 95 horas.

Nivel de Alerta:

Nivel 2

Fuente:




Distribución A: Plataforma de Defensa Civil Regional y Locales,
COEL, EMED y Población en General
CENTRO DE OPERACIONES DE EMERGENCIA REGIONAL
Av. Túpac Amaru s/n – Cuadra N.º 08
TELF: 056-306154

CORONEL PNP (r) RICARDO ENRIQUE GUILLEN BALBIN
CENTRO DE OPERACIONES DE EMERGENCIA REGIONAL DE ICA

LIC. DANIEL MUSTO ESCATE
MÓDULO DE MONITOREO Y ANÁLISIS
CENTRO DE OPERACIONES DE EMERGENCIA REGIONAL





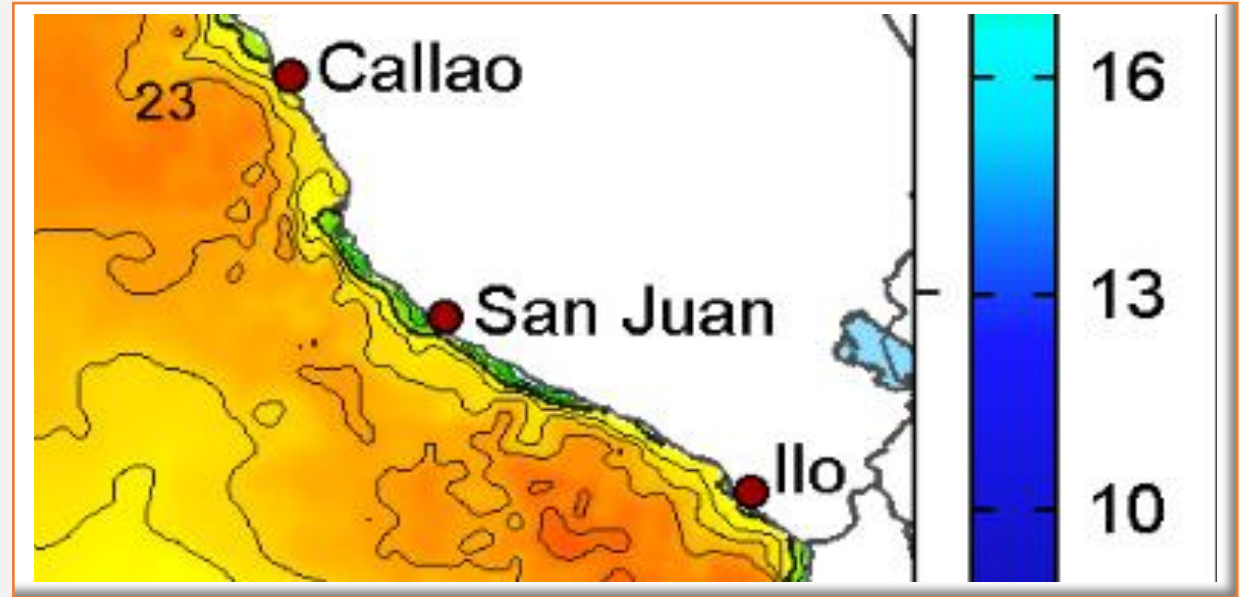
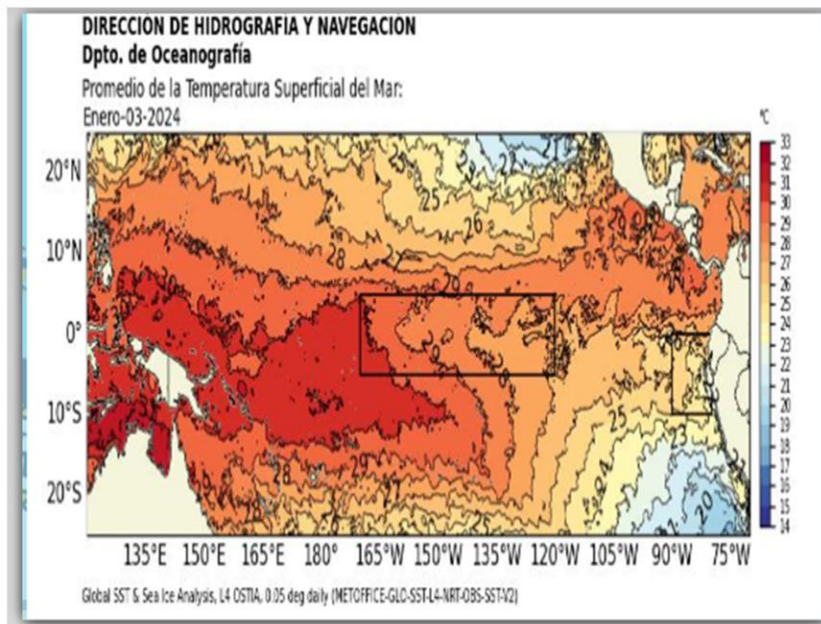
BOLETÍN INFORMATIVO DIARIO N° 007 – 2024 – COER/MMA

AVISO DE CONDICIONES MARITIMAS

FECHA: 7/01/2024

Hora: 09:00 a.m.

TEMPERATURA SUPERFICIAL DEL MAR



AVISO ESPECIAL DE OLOEAJE N° 001 [Oleaje]

Litoral Centro: persiste oleaje moderado del noroeste y oeste con intermitencia de fuerte por sectores, disminuyendo a ligero desde la madrugada del viernes 05, reestabliéndose las condiciones normales desde la noche del domingo 07 de enero.

Litoral Sur: condiciones normales cambiando a oleaje ligero del suroeste y oeste desde la mañana del viernes 05, restabliéndose las condiciones normales desde la noche del sábado 06 de enero.

Los oleajes del noroeste, oeste y suroeste afectarían principalmente las áreas que tengan playas abiertas o semi-abiertas orientadas hacia el noroeste, oeste y suroeste.

Actualmente nos encontramos en la fase lunar de luna llena, orbitando a cuarto menguante a partir del jueves 04 de enero. La fase lunar de luna llena influiría en el incremento de la altura de las olas en algunas zonas costeras.

Se recomienda a los Gobiernos Regionales, Locales, Capitanías de Puerto y empresas de la comunidad acuática tomar las medidas de prevención y seguridad respectiva, con la finalidad de evitar accidentes y/o daños personales y materiales.

Se exhorta a toda la población costera y personas que realizan actividades portuarias, pesqueras, deportivas y de recreo, acatar las medidas de seguridad que se dispongan, con la finalidad de salvaguardar la vida humana en zonas de influencia.

Esta Dirección continuará evaluando el estado del mar en función al comportamiento de los sistemas atmosféricos y oceánicos para la continua prevención y seguridad de toda la población.

02 de enero 2024

RECOMENDACIONES:

- Se exhorta a toda la población costera y personas que realizan actividades portuarias, pesqueras, deportivas y de recreo, acatar las medidas de seguridad que se dispongan, con la finalidad de salvaguardar la vida humana en zonas de influencia.
- Mantenerse alerta a los avisos de las autoridades competentes y los COE.

Fuente:



Nivel de Alerta:
Nivel 2

CORONEL PNP (r) RICARDO ENRIQUE GUILLEN BALBIN
CENTRO DE OPERACIONES DE EMERGENCIA REGIONAL DE ICA

LIC. DANIEL MUSTO ESCATE
MÓDULO DE MONITOREO Y ANALISIS
CENTRO DE OPERACIONES DE EMERGENCIA REGIONAL

Distribución A: Plataforma de Defensa Civil Regional y Locales,
 COEL, EMED y Población en General
CENTRO DE OPERACIONES DE EMERGENCIA REGIONAL
 Av. Túpac Amaru s/n – Cuadra N.º 08
 TELF: 056-306154

