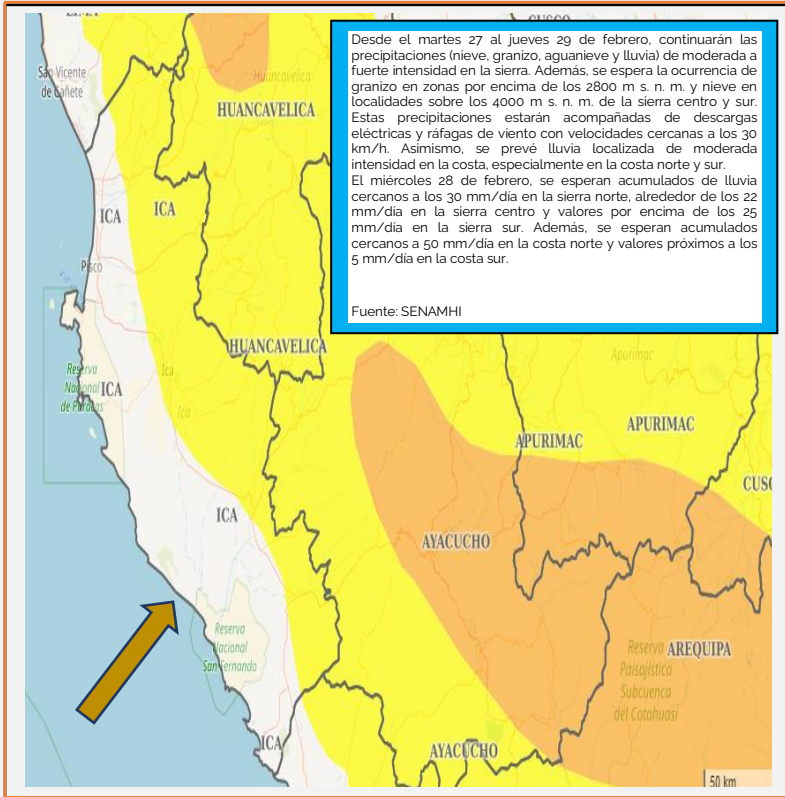


BOLETÍN INFORMATIVO DIARIO N° 061 – 2024– COER/MMA

AVISO METEOROLÓGICO

FECHA: 28/02/2024 Hora: 09:20 p.m.

PRONÓSTICO METEOROLÓGICO DIARIO



Estación	Temp Máx.	Temp Mín.	Descripción
Huacarpana	12°C	8°C	Cielo nublado por la mañana variando a cielo cubierto con lluvia por la tarde.
Chincha	29°C	21°C	Cielo nublado variando a cielo nublado parcial durante el día.
Pisco	30°C	21°C	Cielo nublado en las primeras horas de la mañana variando a cielo nublado parcial durante el día.
Ica	32°C	19°C	Cielo con nubes dispersas hacia el mediodía variando a cielo nublado parcial al atardecer; lluvia ligera.
Palpa	33°C	21°C	Cielo nublado variando a cielo nublado parcial durante el día.
Nazca	34°C	21°C	Cielo con nubes dispersas por la mañana variando a cielo nublado parcial al atardecer.

RECOMENDACIONES:

- Elabora tu plan familiar de Emergencia.
- Acondiciona tu casa reforzando el techo y las ventanas, recubriéndolas con material para conservar el calor.
- Abrígate bien la cabeza, nariz y boca, evitando cambios bruscos de temperatura.
- En caso de problemas respiratorios, acude al centro de salud más cercano.
- Proteger a niños y ancianos de cambios bruscos de temperatura.
- Manténgase al corriente del desarrollo de la situación meteorológica. Sea prudente si realiza actividades al aire libre que puedan acarrear riesgos en caso de mal tiempo.
- Mantente alerta a los avisos de las autoridades competentes y los COE.

INCREMENTO DE PRECIPITACIONES EN LA COSTE Y LA SIERRA AVISO N° 056 (NARANJA)

Inicio del evento: martes 27 de febrero 2024 a las 00:00 h
Fin del evento: jueves 29 de febrero 2024 a las 23:59 h

Periodo de vigencia del aviso: 71 horas

Nivel de Alerta:
Nivel 2




Distribución A: Plataforma de Defensa Civil Regional y L...
COEL, EMED y Población en Gest...
CENTRO DE OPERACIONES DE EMERGENCIA REGIONAL
Av. Túpac Amaru s/n – Cuadra N.º 08
TELF: 056-306154

CORONEL PNP (r) RICARDO ENRIQUE GUILLEN BALBIN
CENTRO DE OPERACIONES DE EMERGENCIA REGIONAL DE ICA

LIC. DANIEL MUSTO ESCATE
MÓDULO DE MONITOREO Y ANÁLISIS
CENTRO DE OPERACIONES DE EMERGENCIA REGIONAL D





BOLETÍN INFORMATIVO DIARIO N° 061 – 2024 – COER/MMA

AVISO DE CONDICIONES MARITIMAS

FECHA: 28/02/2024

Hora: 09:20 p.m.

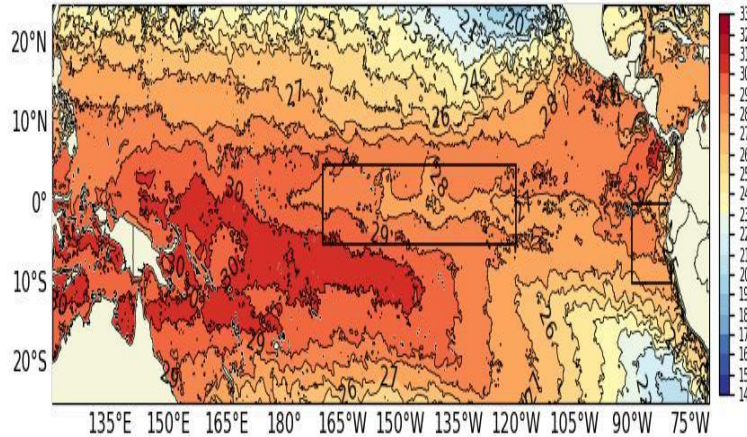
TEMPERATURA SUPERFICIAL DEL MAR

DIRECCIÓN DE HIDROGRAFÍA Y NAVEGACIÓN

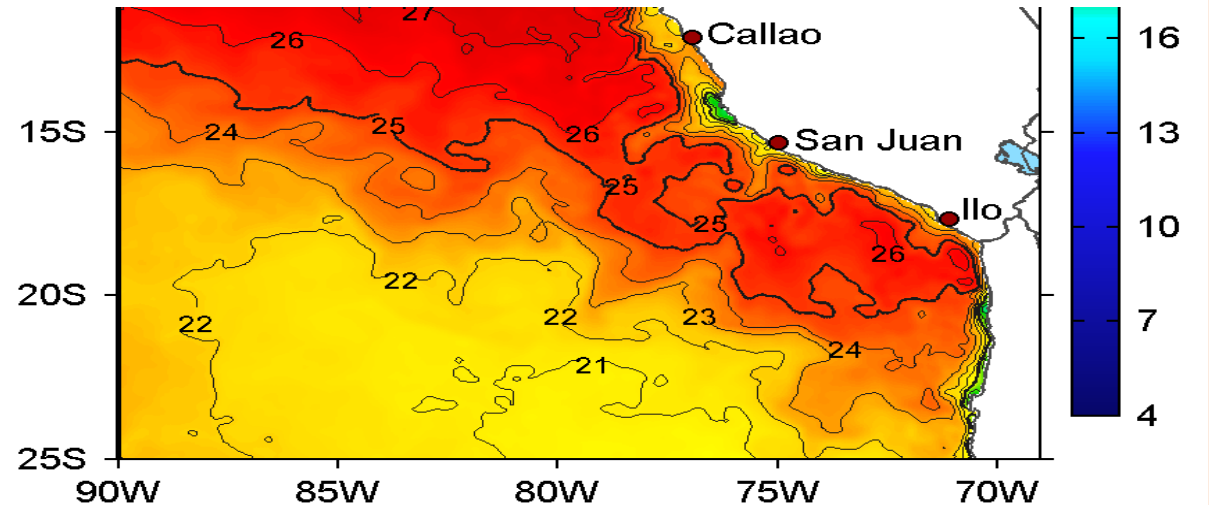
Dpto. de Oceanografía

Promedio de la Temperatura Superficial del Mar:

Febrero-23-2024



Global SST & Sea Ice Analysis, L4 OSTIA, 0.05 deg daily (METOFFICE-GLO-SST-L4-NRT-OBS-SST-V2)



Producto: OSTIA-UKMO-L4-GLOB-v2.0

Procesamiento: LHFM/AFIOF/DGIOCC/MARPE

Actualizado al: 26/02/2024

AVISO ESPECIAL DE OLEAJE N° 008 [Oleaje]

Litoral Centro: ocurrencia de un oleaje ligero del oeste y noroeste a partir de la noche del jueves 22, incrementando a moderado con intermitencias de fuerte desde la mañana del viernes 23 variando a oleaje ligero desde la mañana del sábado 24 de febrero.

Litoral Sur: ocurrencia de un oleaje ligero del oeste y noroeste a partir de la mañana del sábado 24 variando a oleaje del suroeste desde la madrugada del lunes 26 de febrero.

Los oleajes del oeste y noroeste afectarían principalmente las áreas que tengan playas abiertas o semi-abiertas orientadas hacia el noroeste y los oleajes del suroeste afectarían principalmente las áreas que tengan playas abiertas o semi-abiertas orientadas hacia el suroeste.

Actualmente nos encontramos en la fase lunar de cuarto creciente, orbitando a luna llena a partir del sábado 24 de febrero.

La fase lunar de luna llena influiría en el incremento de la altura de las olas en algunas zonas costeras.

El horizonte predictivo del estado del mar en la zona costera de nuestro litoral es hasta el lunes 26 de febrero.

Se recomienda a los Gobiernos Regionales, Locales, Capitanías de Puerto y empresas de la comunidad acuática tomar las medidas de prevención y seguridad respectiva, con la finalidad de evitar accidentes y/o daños personales y materiales.

Se exhorta a toda la población costera y personas que realizan actividades portuarias, pesqueras, deportivas y de recreo, acatar las medidas de seguridad que se dispongan, con la finalidad de salvaguardar la vida humana en zonas de influencia.

Esta Dirección continuará evaluando el estado del mar en función al comportamiento de los sistemas atmosféricos y oceánicos para la continua prevención y seguridad de toda la población.

20 de febrero 2024

RECOMENDACIONES:

- Se exhorta a toda la población costera y personas que realizan actividades portuarias, pesqueras, deportivas y de recreo, acatar las medidas de seguridad que se dispongan, con la finalidad de salvaguardar la vida humana en zonas de influencia.
- Mantenerse alerta a los avisos de las autoridades competentes y los COE.

Nivel de Alerta:

Nivel 2

CORONEL PNP (r) RICARDO ENRIQUE GUILLEN BALBIN
CENTRO DE OPERACIONES DE EMERGENCIA REGIONAL DE ICA

LIC. DANIEL MUSTO ESCATE
MÓDULO DE MONITOREO Y ANÁLISIS
CENTRO DE OPERACIONES DE EMERGENCIA REGIONAL DE ICA

Fuente:

Distribución A: Plataforma de Defensa Civil Regional y Locales,
COEL, EMED y Población en General
CENTRO DE OPERACIONES DE EMERGENCIA REGIONAL
Av. Túpac Amaru s/n – Cuadra N. ° 08
TELF: 056-306154

