

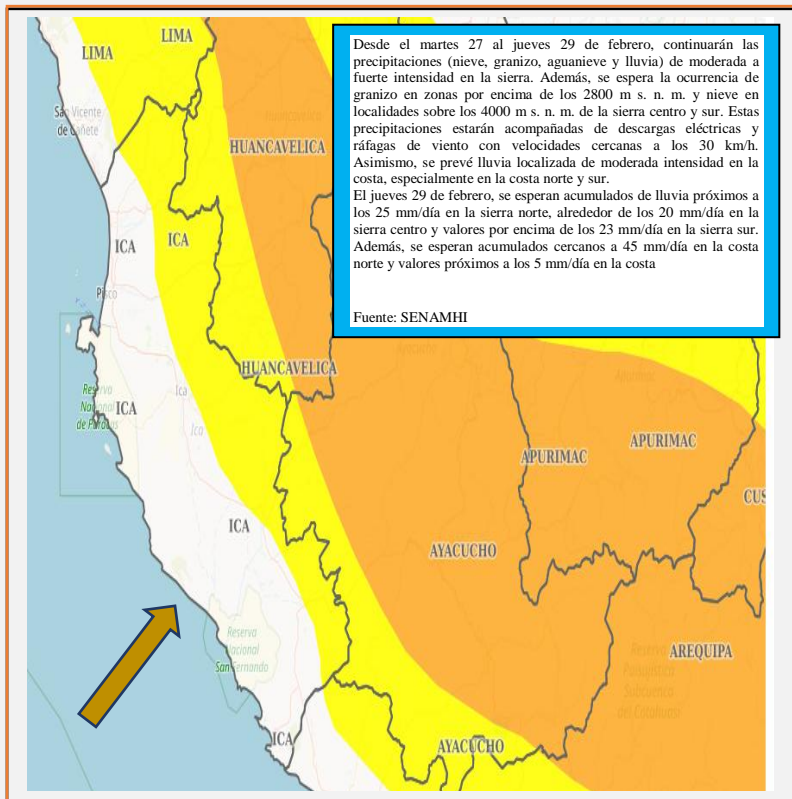


### BOLETÍN INFORMATIVO DIARIO N° 062 – 2024– COER/MMA

#### AVISO METEOROLÓGICO

FECHA: 29/02/2024 Hora: 09:20 p.m.

#### PRONÓSTICO METEOROLÓGICO DIARIO



| Estación   | Temp Máx. | Temp Mín. | Descripción   |
|------------|-----------|-----------|---|
| Huacarpana | 12°C      | 7°C       | Cielo nublado variando a cielo cubierto durante el día con lluvia por la tarde.   |
| Chincha    | 30°C      | 22°C      | Cielo nublado parcial en las primeras horas de la mañana variando a cielo con nubes dispersas al atardecer.                     |
| Pisco      | 29°C      | 20°C      | Cielo nublado en las primeras horas de la mañana variando a cielo nublado parcial entre cielo con nubes dispersas por la tarde. |
| Ica        | 32°C      | 20°C      | Cielo nublado en las primeras horas de la mañana variando a cielo nublado parcial al atardecer.                                 |
| Palpa      | 34°C      | 20°C      | Cielo con nubes dispersas hacia el mediodía variando a cielo nublado parcial al atardecer.                                      |
| Nazca      | 33°C      | 19°C      | Cielo nublado en las primeras horas de la mañana variando a cielo nublado parcial al atardecer.                                 |

#### RECOMENDACIONES:

- Elabora tu plan familiar de Emergencia.
- Acondiciona tu casa reforzando el techo y las ventanas, recubriéndolas con material para conservar el calor.
- Abrígate bien la cabeza, nariz y boca, evitando cambios bruscos de temperatura.
- En caso de problemas respiratorios, acude al centro de salud más cercano.
- Proteger a niños y ancianos de cambios bruscos de temperatura.
- Manténgase al corriente del desarrollo de la situación meteorológica. Sea prudente si realiza actividades al aire libre que puedan acarrear riesgos en caso de mal tiempo.
- Mantente alerta a los avisos de las autoridades competentes y los COE.

#### INCREMENTO DE PRECIPITACIONES EN LA COSTA Y LA SIERRA AVISO N° 056 (NARANJA)

Inicio del evento: martes 27 de febrero 2024 a las 00:00 h

Nivel de Alerta:

**Nivel 2**

Fuente:



CORONEL PNP (r) RICARDO ENRIQUE GUILLEN BALBIN  
CENTRO DE OPERACIONES DE EMERGENCIA REGIONAL DE ICA

LIC. DANIEL MUSTO ESCATE  
MÓDULO DE MONITOREO Y ANÁLISIS  
CENTRO DE OPERACIONES DE EMERGENCIA REGIONAL DE ICA

Distribución A: Plataforma de Defensa Civil Regional y Localidades  
COEL, EMED y Población en General  
**CENTRO DE OPERACIONES DE EMERGENCIA REGIONAL**  
Av. Túpac Amaru s/n – Cuadra N.º 08  
TELF: 056-306154



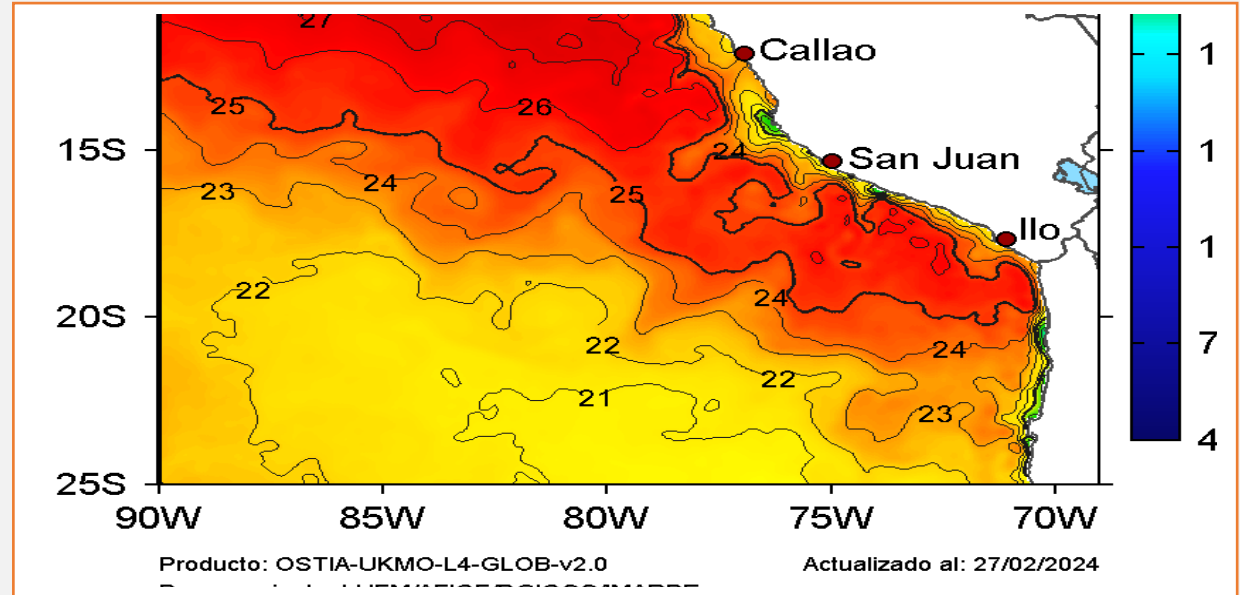
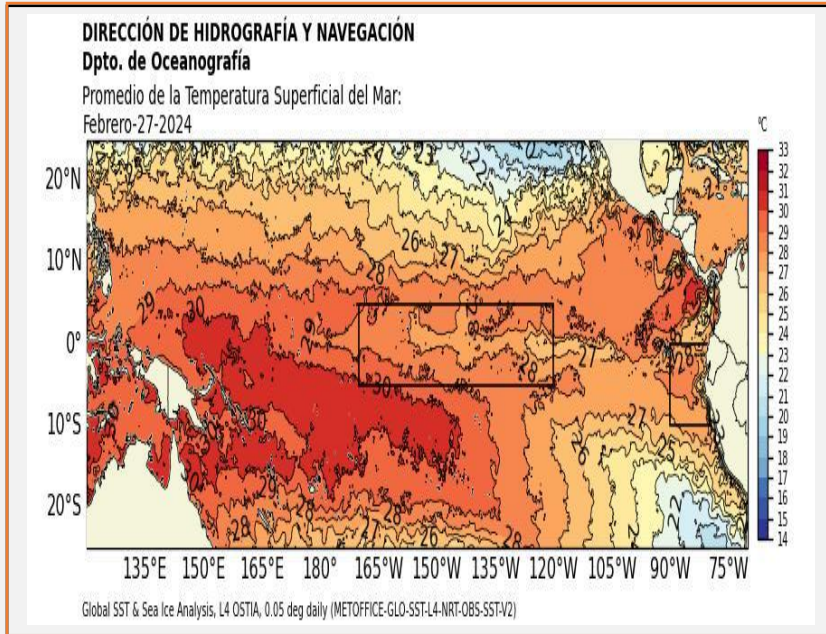


### BOLETÍN INFORMATIVO DIARIO N° 061 – 2024 – COER/MMA

AVISO DE CONDICIONES MARITIMAS

FECHA: 28/02/2024 Hora: 09:20 p.m.

#### TEMPERATURA SUPERFICIAL DEL MAR



#### AVISO ESPECIAL DE OLEAJE N° 008 [Oleaje]

Litoral Centro: ocurrencia de un oleaje ligero del oeste y noroeste a partir de la noche del jueves 22, incrementando a moderado con intermitencias de fuerte desde la mañana del viernes 23 variando a oleaje ligero desde la mañana del sábado 24 de febrero.

Litoral Sur: ocurrencia de un oleaje ligero del oeste y noroeste a partir de la mañana del sábado 24 variando a oleaje del suroeste desde la madrugada del lunes 26 de febrero.

Los oleajes del oeste y noroeste afectarían principalmente las áreas que tengan playas abiertas o semi-abiertas orientadas hacia el noroeste y los oleajes del suroeste afectarían principalmente las áreas que tengan playas abiertas o semi-abiertas orientadas hacia el suroeste.

Actualmente nos encontramos en la fase lunar de cuarto creciente, orbitando a luna llena a partir del sábado 24 de febrero. La fase lunar de luna llena influiría en el incremento de la altura de las olas en algunas zonas costeras.

El horizonte predictivo del estado del mar en la zona costera de nuestro litoral es hasta el lunes 26 de febrero.

Se recomienda a los Gobiernos Regionales, Locales, Capitanías de Puerto y empresas de la comunidad acuática tomar las medidas de prevención y seguridad respectiva, con la finalidad de evitar accidentes y/o daños personales y materiales.

Se exhorta a toda la población costera y personas que realizan actividades portuarias, pesqueras, deportivas y de recreo, acatar las medidas de seguridad que se dispongan, con la finalidad de salvaguardar la vida humana en zonas de influencia.

Esta Dirección continuará evaluando el estado del mar en función al comportamiento de los sistemas atmosféricos y oceánicos para la continua prevención y seguridad de toda la población.

20 de febrero 2024

#### RECOMENDACIONES:

- Se exhorta a toda la población costera y personas que realizan actividades portuarias, pesqueras, deportivas y de recreo, acatar las medidas de seguridad que se dispongan, con la finalidad de salvaguardar la vida humana en zonas de influencia.
- Mantenerse alerta a los avisos de las autoridades competentes y los COE.

Nivel de Alerta:

**Nivel 2**

CORONEL PNP (r) RICARDO ENRIQUE GUILLEN BALBIN  
CENTRO DE OPERACIONES DE EMERGENCIA REGIONAL DE ICA

LIC. DANIEL MUSTO ESCATE  
MÓDULO DE MONITOREO Y ANÁLISIS  
CENTRO DE OPERACIONES DE EMERGENCIA REGIONAL DE ICA

Fuente:

**Distribución A:** Plataforma de Defensa Civil Regional y Locales,  
 COEL, EMED y Población en General  
**CENTRO DE OPERACIONES DE EMERGENCIA REGIONAL**  
 Av. Túpac Amaru s/n – Cuadra N. ° 08  
 TELF: 056-306154

