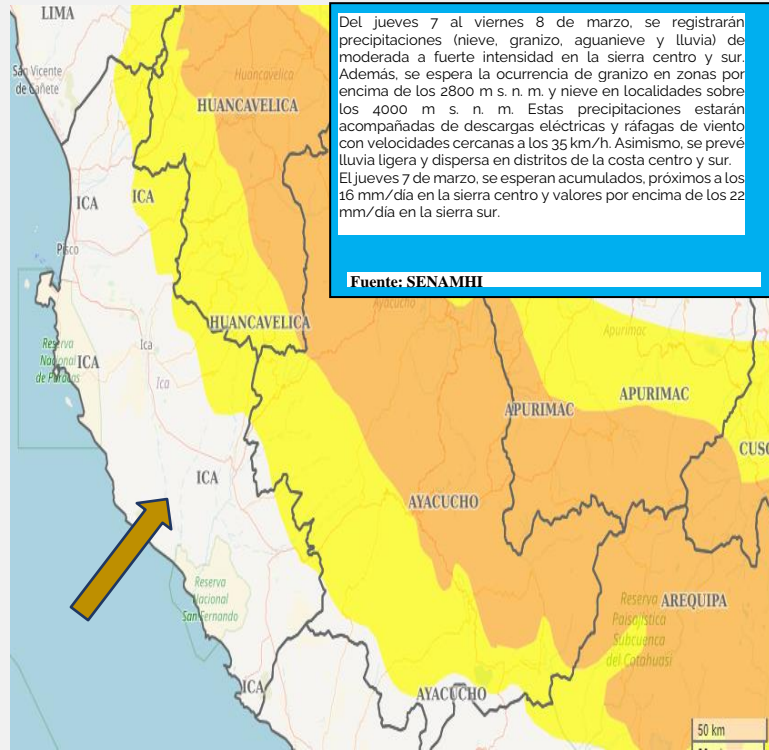




#### PRONÓSTICO METEOROLÓGICO DIARIO



Estación	Temp Máx.	Temp Mín.	Descripción
Huacarpana	10°C	3°C	Cielo nublado parcial hacia el mediodía variando a cielo cubierto al atardecer con tendencia a lluvia moderada.
Chincha	29°C	21°C	Cielo nublado en las primeras horas de la mañana variando a cielonublado parcial hacia el mediodía, cielo con nubes dispersas durante el día, ráfagas de viento por la tarde.
Pisco	28°C	21°C	Cielo con nubes dispersas por la mañana variando a cielo despejado durante el día ráfagas de viento por la tarde.
Ica	31°C	21°C	Cielo nublado parcial por la mañana variando a cielo con nubes dispersas hacia el mediodía, cielo nublado al atardecer con tendencia a lluvia ligera.
Palpa	31°C	21°C	Cielo nublado en las primeras horas de la mañana variando a cielo con nubes dispersas hacia el mediodía, ráfagas de viento por la tarde.
Nazca	30°C	21°C	Cielo nublado en las primeras horas de la mañana variando a cielo con nubes dispersas hacia el mediodía, cielo nublado al atardecer con tendencia a lluvia ligera.

#### RECOMENDACIONES:

- Elabora tu plan familiar de Emergencia.
- Acondiciona tu casa reforzando el techo y las ventanas, recubriéndolas con material para conservar el calor.
- Abrígate bien la cabeza, nariz y boca, evitando cambios bruscos de temperatura.
- En caso de problemas respiratorios, acude al centro de salud más cercano.
- Proteger a niños y ancianos de cambios bruscos de temperatura.
- Manténgase al corriente del desarrollo de la situación meteorológica. Sea prudente si realiza actividades al aire libre que puedan acarrear riesgos en caso de mal tiempo.
- Mantente alerta a los avisos de las autoridades competentes y los COE.

#### INCREMENTO DE 061 EN LA SIERRA CENTRO Y SUR AVISO N° 061 (NARANJA)

Inicio del evento: jueves 7 de marzo 2024 a las 00:00 h

Fin del evento: viernes 8 de marzo 2024 a las 23:59 h

Periodo de vigencia del aviso: 47 horas

Nivel de Alerta:

**Nivel 2**

Fuente:



CORONEL PNP (r) RICARDO ENRIQUE GUILLEN BALBIN  
CENTRO DE OPERACIONES DE EMERGENCIA REGIONAL DE ICA

LIC. DANIEL MUSTO ESCATE  
MÓDULO DE MONITOREO Y ANÁLISIS  
CENTRO DE OPERACIONES DE EMERGENCIA REGIONAL DE ICA

Distribución A: Plataforma de Defensa Civil Regional y L  
COEL, EMED y Población en G  
CENTRO DE OPERACIONES DE EMERGENCIA REGIONAL  
Av. Túpac Amaru s/n – Cuadra N. ° 08  
TELF: 056-306154





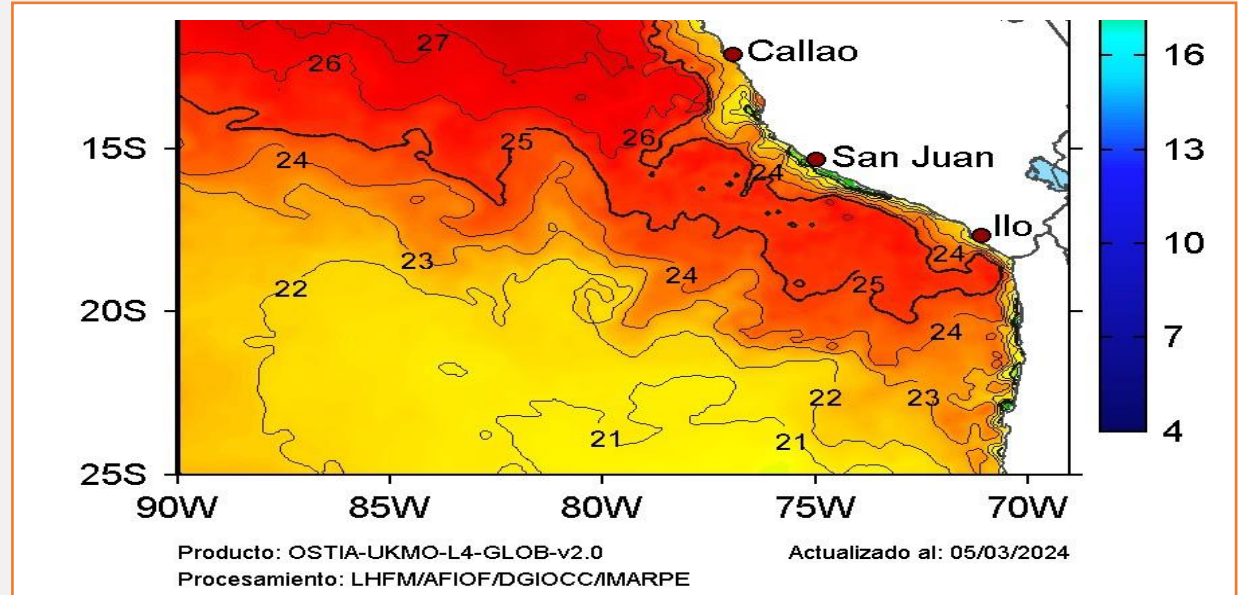
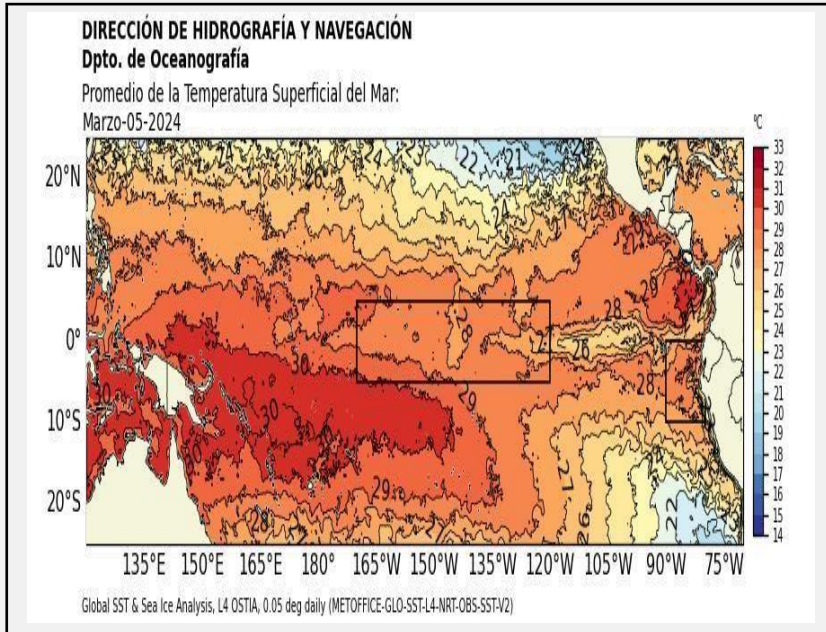
### BOLETÍN INFORMATIVO DIARIO N° 071 – 2024 – COER/MMA

AVISO DE CONDICIONES MARITIMAS

FECHA: 09/03/2024

Hora: 11:55 a.m.

#### TEMPERATURA SUPERFICIAL DEL MAR



**AVISO ESPECIAL DE OLOEAJE N° 10 [Oleaje]**

Litoral Centro: área 08° a 11° sur ocurrencia de oleaje ligero del suroeste a partir de la tarde del domingo 10 de marzo. Área 11° a 15° sur ocurrencia de oleaje ligero del suroeste a partir de la tarde del domingo 10, incrementando a moderado desde la madrugada del lunes 11 y disminuyendo a ligero en la tarde del martes 12 de marzo.

Litoral Sur: ocurrencia de oleaje ligero del suroeste a partir de la tarde del domingo 10, incrementando a moderado desde la madrugada del lunes 11 y disminuyendo a ligero en la tarde del martes 12 de marzo.

Los oleajes del suroeste afectarían principalmente las áreas que tengan playas abiertas o semi-abiertas orientadas hacia el suroeste.

Actualmente nos encontramos en la fase lunar de cuarto menguante orbitando a luna nueva a partir del domingo 10 de marzo. La fase lunar de luna llena influiría en el incremento del nivel de marea en algunas zonas costeras.

El horizonte predictivo del estado del mar en la zona costera de nuestro litoral es hasta el viernes 15 de marzo.

Se recomienda a los Gobiernos Regionales, Locales, Capitanías de Puerto y empresas de la comunidad acuática tomar las medidas de prevención y seguridad respectiva, con la finalidad de evitar accidentes y/o daños personales y materiales.

Se exhorta a toda la población costera y personas que realizan actividades portuarias, pesqueras, deportivas y de recreo, acatar las medidas de seguridad que se dispongan, con la finalidad de salvaguardar la vida humana en zonas de influencia.

Esta Dirección continuará evaluando el estado del mar en función al comportamiento de los sistemas atmosféricos y oceánicos para la continua prevención y seguridad de toda la población.

Callao, 08 de marzo 2024

#### RECOMENDACIONES:

- Se exhorta a toda la población costera y personas que realizan actividades portuarias, pesqueras, deportivas y de recreo, acatar las medidas de seguridad que se dispongan, con la finalidad de salvaguardar la vida humana en zonas de influencia.
- Mantenerse alerta a los avisos de las autoridades competentes y los COE.

**Nivel de Alerta:**  
**Nivel 2**

**CORONEL PNP (r) RICARDO ENRIQUE GUILLEN BALBIN**  
 CENTRO DE OPERACIONES DE EMERGENCIA REGIONAL DE ICA

**LIC. DANIEL MUSTO ESCATE**  
 MÓDULO DE MONITOREO Y ANÁLISIS  
 CENTRO DE OPERACIONES DE EMERGENCIA REGIONAL DE ICA

Fuente:

**Distribución A:** Plataforma de Defensa Civil Regional y Locales, COEL, EMED y Población en General  
**CENTRO DE OPERACIONES DE EMERGENCIA REGIONAL**  
 Av. Túpac Amaru s/n – Cuadra N. ° 08  
 TELF: 056-306154





# COER-ICA

## MÓDULO DE MONITOREO Y ANÁLISIS

MONITOREANDO LOS PELIGROS LAS 24 HORAS

**CORONEL PNP (r) RICARDO ENRIQUE GUILLEN BALBIN**  
CENTRO DE OPERACIONES DE EMERGENCIA REGIONAL DE ICA

**LIC. DANIEL MUSTO ESCATE**  
MÓDULO DE MONITOREO Y ANÁLISIS  
CENTRO DE OPERACIONES DE EMERGENCIA REGIONAL DE ICA

**Distribución A:** Plataforma de Defensa Civil Regional y Locales,  
COEL, EMED y Población en General  
**CENTRO DE OPERACIONES DE EMERGENCIA REGIONAL**  
Av. Túpac Amaru s/n – Cuadra N. ° 08  
TELF: 056-306154

