



COER-ICA

MÓDULO DE MONITOREO Y ANÁLISIS

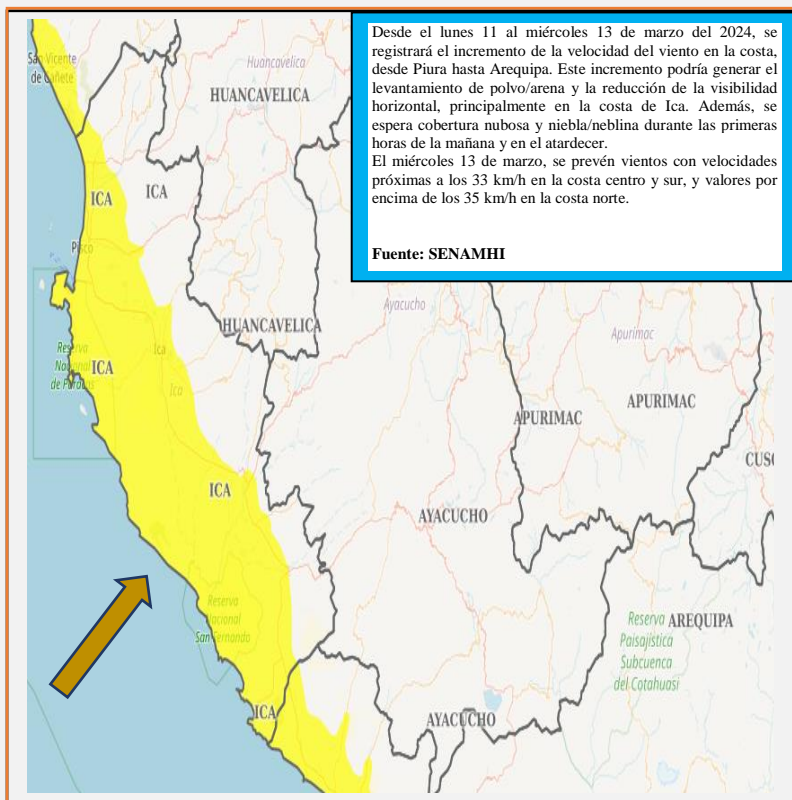
MONITOREANDO LOS PELIGROS LAS 24 HORAS

BOLETÍN INFORMATIVO DIARIO N° 074 – 2024– COER/MMA

AVISO METEOROLÓGICO

FECHA: 13/03/2024 Hora: 09:30 a.m.

PRONÓSTICO METEOROLÓGICO DIARIO

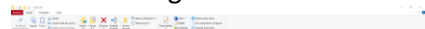


INCREMENTO DE VIENTO EN LA COSTA AVISO N° 062 (NARANJA)

Inicio del evento: lunes 11 de marzo 2024 a las 00:00 h

Fin del evento: miércoles 13 de marzo 2024 a las 23:59 h

Periodo de vigencia del aviso: 71 horas



Estación	Temp Máx.	Temp Mín.	Descripción
Huacarpana	13°C	2°C	Cielo con nubes dispersas hacia el mediodía variando a cielo nublado al atardecer con tendencia a lluvia.
Chincha	30°C	21°C	Cielo con nubes dispersas hacia el mediodía variando a cielo nublado parcial al atardecer.
Pisco	31°C	20°C	Cielo despejado hacia el mediodía variando a cielo nublado parcial al atardecer con tendencia a ráfagas de viento.
Ica	32°C	19°C	Cielo con nubes dispersas hacia el mediodía variando a cielo nublado parcial al atardecer con tendencia a brillo solar.
Palpa	35°C	19°C	Cielo con nubes dispersas hacia el mediodía variando a cielo nublado parcial al atardecer.
Nazca	32°C	20°C	Cielo con nubes dispersas hacia el mediodía variando a cielo nublado parcial al atardecer con tendencia a viento moderado.

RECOMENDACIONES:

- Elabora tu plan familiar de Emergencia.
- Acondiciona tu casa reforzando el techo y las ventanas, recubriéndolas con material para conservar el calor.
- Abrígate bien la cabeza, nariz y boca, evitando cambios bruscos de temperatura.
- En caso de problemas respiratorios, acude al centro de salud más cercano.
- Proteger a niños y ancianos de cambios bruscos de temperatura.
- Manténgase al corriente del desarrollo de la situación meteorológica. Sea prudente si realiza actividades al aire libre que puedan acarrear riesgos en caso de mal tiempo.
- Mantente alerta a los avisos de las autoridades competentes y los COE.

Nivel de Alerta:

Nivel 2

Fuente:



Distribución A: Plataforma de Defensa Civil Regional y Local
COEL, EMED y Población en Gestión
CENTRO DE OPERACIONES DE EMERGENCIA REGIONAL
Av. Túpac Amaru s/n – Cuadra N.º 08
TEL: 056-306154

CORONEL PNP (r) RICARDO ENRIQUE GUILLÉN BALBÍN
CENTRO DE OPERACIONES DE EMERGENCIA REGIONAL DE ICA

LIC. DANIEL MUSTO ESCATE
MÓDULO DE MONITOREO Y ANÁLISIS
CENTRO DE OPERACIONES DE EMERGENCIA REGIONAL DE ICA





BOLETÍN INFORMATIVO DIARIO N° 074 – 2024 – COER/MMA

AVISO DE CONDICIONES MARITIMAS

FECHA: 13/03/2024

Hora: 09:30 p.m.

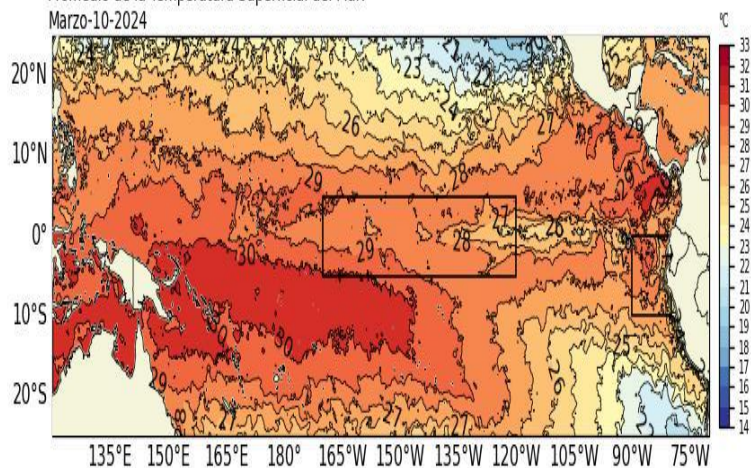
TEMPERATURA SUPERFICIAL DEL MAR

DIRECCIÓN DE HIDROGRAFÍA Y NAVEGACIÓN

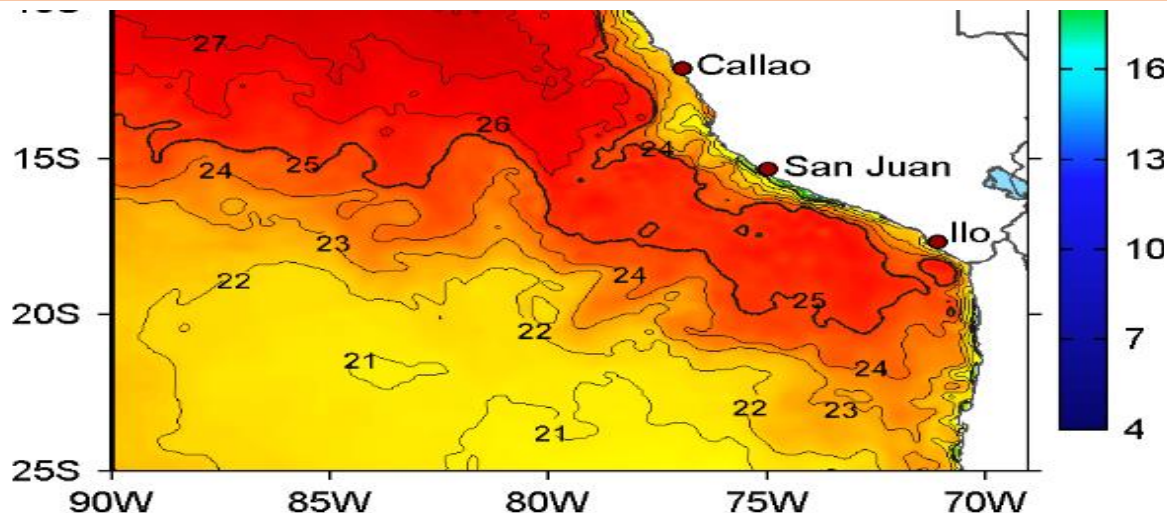
Dpto. de Oceanografía

Promedio de la Temperatura Superficial del Mar:

Marzo-10-2024



Global SST & Sea Ice Analysis, L4 OSTIA, 0.05 deg daily (METOFFICE-GLO-SST-L4-NRT-OBS-SST-V2)



Producto: OSTIA-UKMO-L4-GLOB-v2.0

Procesamiento: LHFM/AFIOF/DGIOCC/MARPE

Actualizado al: 07/03/2024

AVISO ESPECIAL DE OLEAJE N° 010 [Oleaje]

Litoral Centro: área 08° a 11° sur ocurrencia de oleaje ligero del suroeste a partir de la tarde del domingo 10 de marzo. Área 11° a 15° sur ocurrencia de oleaje ligero del suroeste a partir de la tarde del domingo 10, incrementando a moderado desde la madrugada del lunes 11 y disminuyendo a ligero en la tarde del martes 12 de marzo. c. Litoral Sur: ocurrencia de oleaje ligero del suroeste a partir de la tarde del domingo 10, incrementando a moderado desde la madrugada del lunes 11 y disminuyendo a ligero en la tarde del martes 12 de marzo.

Los oleajes del suroeste afectarían principalmente las áreas que tengan playas abiertas o semi-abiertas orientadas hacia el suroeste.

Actualmente nos encontramos en la fase lunar de cuarto menguante orbitando a luna nueva a partir del domingo 10 de marzo. La fase lunar de luna llena influiría en el incremento del nivel de marea en algunas zonas costeras.

El horizonte predictivo del estado del mar en la zona costera de nuestro litoral es hasta el viernes 15 de marzo.

Se recomienda a los Gobiernos Regionales, Locales, Capitanías de Puerto y empresas de la comunidad acuática tomar las medidas de prevención y seguridad respectiva, con la finalidad de evitar accidentes y/o daños personales y materiales.

Se exhorta a toda la población costera y personas que realizan actividades portuarias, pesqueras, deportivas y de recreo, acatar las medidas de seguridad que se dispongan, con la finalidad de salvaguardar la vida humana en zonas de influencia.

Esta Dirección continuará evaluando el estado del mar en función al comportamiento de los sistemas atmosféricos y oceánicos para la continua prevención y seguridad de toda la población.

08 de marzo 2024

RECOMENDACIONES:

- Se exhorta a toda la población costera y personas que realizan actividades portuarias, pesqueras, deportivas y de recreo, acatar las medidas de seguridad que se dispongan, con la finalidad de salvaguardar la vida humana en zonas de influencia.
- Mantenerse alerta a los avisos de las autoridades competentes y los COE.

Nivel de Alerta:

Nivel 2

CORONEL PNP (r) RICARDO ENRIQUE GUILLÉN BALBÍN
CENTRO DE OPERACIONES DE EMERGENCIA REGIONAL DE ICA

LIC. DANIEL MUSTO ESCATE
MÓDULO DE MONITOREO Y ANÁLISIS
CENTRO DE OPERACIONES DE EMERGENCIA REGIONAL DE ICA

Fuente:

Distribución A: Plataforma de Defensa Civil Regional y Locales,
COEL, EMED y Población en General
CENTRO DE OPERACIONES DE EMERGENCIA REGIONAL
Av. Túpac Amaru s/n – Cuadra N.º 08
TELF: 056-306154





COER-ICA

MÓDULO DE MONITOREO Y ANÁLISIS

MONITOREANDO LOS PELIGROS LAS 24 HORAS

CORONEL PNP (r) RICARDO ENRIQUE GUILLÉN BALBÍN
CENTRO DE OPERACIONES DE EMERGENCIA REGIONAL DE ICA

LIC. DANIEL MUSTO ESCATE
MÓDULO DE MONITOREO Y ANÁLISIS
CENTRO DE OPERACIONES DE EMERGENCIA REGIONAL DE ICA

Distribución A: Plataforma de Defensa Civil Regional y Locales,
COEL, EMED y Población en General
CENTRO DE OPERACIONES DE EMERGENCIA REGIONAL
Av. Túpac Amaru s/n – Cuadra N. ° 08
TELF: 056-306154

