

REPORTE COMPLEMENTARIO

Nº 166-2024-MOD. OPERACIONES – COER ICA



EL PERÚ PRIMERO



Elaborado por: Modulo de Operaciones

Distribución: Gobiernos Regionales y Locales, Centro de Operaciones de Emergencia Nacional.

CENTRO DE OPERACIONES DE EMERGENCIA REGIONAL

Av. Tupac Amaru s/n – Cuadra Nº 08



REPORTE COMPLEMENTARIO 13/10/2024/COER-GOREICA HORA 05:00

INCENDIO URBANO EN PPJJ. SAN MARTIN DE PORRAS DEL DISTRITO DE PARCONA PROVINCIA DE ICA, REGION DE ICA.

I.- HECHOS:

Fecha y hora de la ocurrencia	Descripción
11/10/2024 14:10 Hrs.	Siendo el día viernes 11 de octubre de 2024 a horas 14.10 horas. se suscitó un incendio urbano en PPJJ. San Martin de Porras Mz E lote 14 - distrito de Parcona Provincia y Departamento de Ica.

II- UBICACIÓN GEOGRAFICA:

DEPARTAMENTO	ICA
PROVINCIA	ICA
DISTRITO	ICA
DIRECCION	PARCONA
UBIGEO	110106

Elaborado por: Modulo de Operaciones

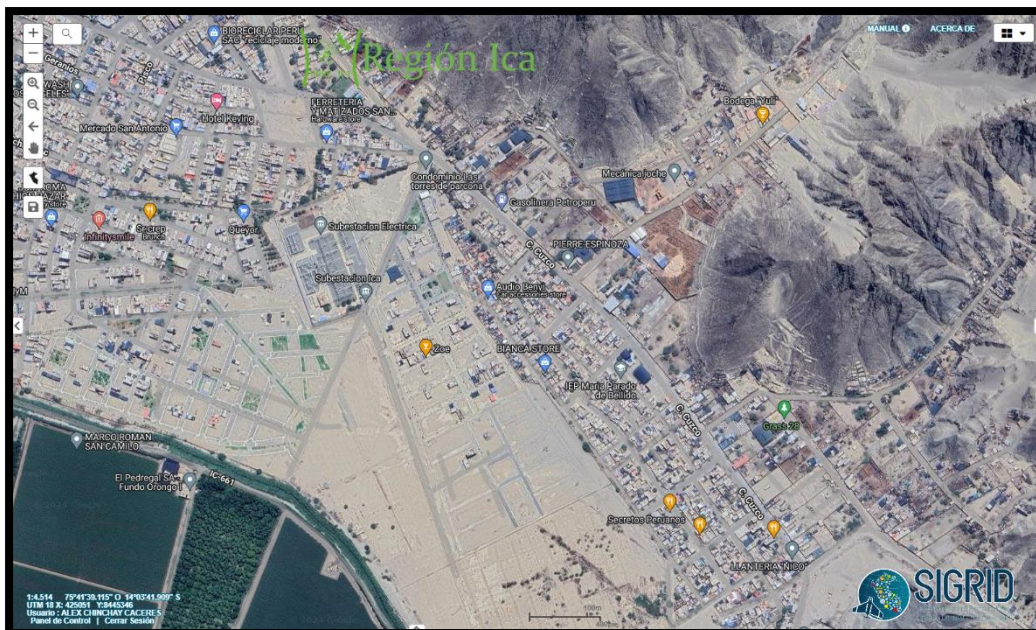
Distribución: Gobiernos Regionales y Locales, Centro de Operaciones de Emergencia Nacional.

CENTRO DE OPERACIONES DE EMERGENCIA REGIONAL

Av. Tupac Amaru s/n – Cuadra Nº 08



III.- MAPA SITUACIONAL:



FUENTE: COER ICA.

IV.EVALUACIÓN DE DAÑOS:

4.1. EVALUACION DE DAÑOS:

Actualizado al 13 de octubre del 2024, a las 05:00 horas.

UBICACIÓN	VIDA Y SALUD (PERSONA)				
	DAMNIFICADA	AFECTADA	FALLECIDA	HERIDA	DESAPARECIDA
DPTO. ICA					
PROV. ICA					
DIST. PARCONA	04				

UBICACIÓN	VIVIENDA		
	VIVIENDA DESTRUIDA	VIVIENDA INHABITABLE	VIVIENDA AFECTADA
DPTO. ICA			
PROV. ICA			
DIST. PARCONA		01	
PPJJ. San Martín de Porras Mz E lote 14			

Nota: En proceso de evaluación por la Municipalidad Distrital de Parcona

Elaborado por: Modulo de Operaciones

Distribución: Gobiernos Regionales y Locales, Centro de Operaciones de Emergencia Nacional.

CENTRO DE OPERACIONES DE EMERGENCIA REGIONAL

Av. Tupac Amaru s/n – Cuadra N° 08



4.2. **EVALUACION CONTEXTUAL:**

- El Módulo de Operaciones del Centro de Operaciones de Emergencia Regional Ica – COER ICA realizó las coordinaciones con el Sr SUBGERENTE DE GESTION DEL RIESGO DE DESASTRES Y DEFENSA CIVIL – PARCONA, MAYOR PNP (R) MIGUEL ANGEL RIVERA CHIRINOS. donde manifiesta que habiendo tomado conocimiento de lo ocurrido se dirigieron al lugar de los hechos realizo la evaluación de daños:
- El día viernes 11 de octubre de 2024 a horas 14.10 horas. se suscitó un incendio urbano en el distrito de Parcona – PPJJ. San Martin de Porras Mz E lote 14, se trata de una vivienda construido de material noble y madera quedo inhabitable y 04 personas damnificadas.
- Se encuentra registrado en el Sinpad 211262 Incendios Urbanos.

V.- ACCIONES DE RESPUESTA Y REHABILITACIÓN:

ENTIDAD EJECUTORA	FECHA		ACCIONES	FUENTE
	INICIO	FIN		
M. DISTRITAL DE PARCONA	11/10/2024	11/10/2024	EDAN	STD
		12/10/2024	Entrega de B.A.H bienes adquiridos bajo el programa presupuestal 068 por la Municipalidad Distrital de la Parcona.	STD


- La Municipalidad Distrital de Parcona, al tomar conocimiento del incendio realizo la evaluación de daños y análisis de necesidades - EDAN de la familia damnificada Sra. Villamares Murguía katuska (27 años) D.N.I. 75024309. (04 integrantes)
- La Subgerencia de Gestión del Riesgo de Desastres de la Municipalidad Distrital de Parcona, realizo la entrega de bienes de ayuda humanitaria a la familia damnificada Villamares Murguía katuska, consistente de cama, colchón, frazada, entre otros. Bienes adquiridos bajo el programa presupuestal 068 por la Municipalidad Distrital de la Parcona.


El Módulo de Operaciones del COER Ica, en coordinación con la Subgerente de Gestión del Riesgo de Desastres de la Municipalidad Distrital de Parcona, solicita el CIERRE de la emergencia


FUENTE INFORMACION:

SUBGERENCIA DE GESTION DEL RIESGO DE DESASTRES Y DEFENSA CIVIL - MAYOR PNP (R) MIGUEL ANGEL RIVERA CHIRINOS - TELEFONO 973343298

ICA, 13 de octubre del 2024.


ALEX R. CHINCHAY CACERES
MODULO DE OPERADOR I


CRNL PNP RICARDO E. GUILLEN BALBIN
COORDINADOR COER ICA


CPC. CARLOS HERNANDEZ HERNANDEZ
MODULO DE EVALUADOR I

REF. REPORTE PRELIMINAR S/N SUBGERENCIA DE GESTION DEL RIESGO DE DESASTRES DE LA MUNICIPALIDAD DISITRITAL DE PARCONA

Elaborado por: Modulo de Operaciones

Distribución: Gobiernos Regionales y Locales, Centro de Operaciones de Emergencia Nacional.

CENTRO DE OPERACIONES DE EMERGENCIA REGIONAL



Av. Tupac Amaru s/n – Cuadra N° 08



VI.- ANEXOS:

VISTAS FOTOGRAFICAS

ENTREGAD O POR	RECEPCIONADO	ABRIGO			MENAJE		
		CAMA	COLCHON	FRAZADA	PLATOS	COCINA	OLLA
M.D PARCONA	Villamares Murguía katiuska	UNIDAD	UNIDAD	UNIDAD	UNIDAD	UNIDAD	UNIDAD
		1	1	1	4	1	1
TOTAL -UNIDAD		1	1	1	4	1	1

**MUNICIPALIDAD DISTRITAL DE PARCONA- SUBGERENCIA DE GESTION DEL
RIESGO DE DESASTRES Y DEFENSA CIVIL**

ACTA DE ENTREGA DE AYUDA HUMANITARIA

Parcona, 12 de octubre de 2024


LA MUNICIPALIDAD DISTRITAL DE PARCONA A TRAVES DE LA SUBGERENCIA DE GESTION DEL RIESGO DE DESASTRES Y DEFENSA CIVIL PROCEDE A REALIZAR LA ENTREGA DE PRODUCTOS DE BIENES DE AYUDA HUMANITARIA POR MOTIVO DE OCURRIR UN INCENDIO URBANO EL DIA 11 DE OCTUBRE A HORA 2.10 P.M. EN PPJJ. SAN MARTIN DE PORRAS MZ E LOTE 14 DEL CERCADO DEL DISTRITO. A CONSECUENCIA DEL INCENDIO URBANO FUE COSIDERADO INHABITABLE PARCIALMENTE UN DORMITORIO DE MADERA, Y CUARTO DE COCINA DE PARED DEL MISMO MATERIAL, QUE ESTAN EN LA PARTE POSTERIOR DE LA VIVIENDA EN REFERENCIA QUE ERA OCUPADA POR LA PERSONA DE **VILLAMARES MURGUÍA KATIUSKA** (27 AÑOS) D.N.I. 75024309. SE PROCEDE A ENTREGAR A LA PERSONA DAMNIFICADA LOS PRODUCTOS DE BIENES DE AYUDA HUMANITARIA A ENTREGAR:

PERSONA DAMNIFICADA
VILLAMARES MURGUÍA KATIUSKA (27 AÑOS) D.N.I. 75024309
 Aparcana Villamares Briana (07 años) D.N.I. 90122549
 Anchante Villamares Zoe (04 años) D.N.I. 92021257
 Villamares Murguía Jhulie (22 años) D.N.I. 75024310

PRODUCTOS A ENTREGAR:


- 01 CAMA DE ¾ DE PLAZA
- 01 FRAZADA DE 1.5 PLAZA
- 01 COLCHON DE ESPUMA ¾ DE PLAZA
- 01 COCINA DE DOS HORNILLAS DE MESA
- 01 OLLA N°28
- 4 PLATOS TENDIDOS

EN SEÑAL DE CONFORMIDAD SE PROCEDE A FIRMAR LA PRESENTE ACTA



VILLAMARES MURGUÍA KATIUSKA
D.N.I. 75024309

RECIBI CONFORME



ENTREGUE CONFORME

43299358

Sel. Frente Def. civil

Frente al distrito




Escaneado con CamScanner

Elaborado por: Modulo de Operaciones

Distribución: Gobiernos Regionales y Locales, Centro de Operaciones de Emergencia Nacional.

CENTRO DE OPERACIONES DE EMERGENCIA REGIONAL

Av. Tupac Amaru s/n – Cuadra N° 08



Elaborado por: Modulo de Operaciones

Distribución: Gobiernos Regionales y Locales, Centro de Operaciones de Emergencia Nacional.

CENTRO DE OPERACIONES DE EMERGENCIA REGIONAL

Av. Tupac Amaru s/n – Cuadra Nº 08