



REPORTE PRELIMINAR

Nº 162-2024-MOD. OPERACIONES – COER ICA



Elaborado por: Modulo de Operaciones

Distribución: Gobiernos Regionales y Locales, Centro de Operaciones de Emergencia Nacional.

CENTRO DE OPERACIONES DE EMERGENCIA REGIONAL

Av. Tupac Amaru s/n – Cuadra Nº 08



REPORTE PRELIMINAR 08/10/2024/COER-GORE ICA HORA 10: 00

INCENDIO URBANO EN AV. PRINCIPAL SECTOR LOS PISCONTES DEL DISTRITO DE LOS AQUIJES, PROVINCIA DE ICA REGION ICA

I.- HECHOS:

Fecha y hora de la ocurrencia	Descripción
07/10/2024 18:00 Hrs.	Siendo el día lunes 07 de octubre a horas 18:00 horas se produjo un incendio urbano en el Av. Principal Sector los Piscontes del distrito de Los Aquijes, Provincia de Ica, Región de Ica.

II- UBICACIÓN GEOGRAFICA:

DEPARTAMENTO	ICA
PROVINCIA	ICA
DISTRITO	LOS AQUIJES
DIRECCION	Av. Principal MZ. M-LT. 18-Sector Los Piscontes.
UBIGEO	110103



III.- MAPA SITUACIONAL:



FUENTE: COER ICA

IV.EVALUACIÓN RAPIDA DE DAÑOS:

4.1. EVALUACION RAPIDA:

Actualizado al 08 de octubre del 2024, a las 10:00 horas.

DAÑOS				
Población referencial	Familia (N°)	Persona (N°)	Servicios públicos básicos indispensables interrumpidos	SI/NO
Afectadas			Agua	NO
Damnificadas	01	06	Desagüe	NO
Vida y Salud	SI/NO	Cantidad	Energía Eléctrica	NO
Lesionados (Heridos)	NO		Telefonía	NO
Personas atrapadas	NO		Internet	NO
Personas aisladas	NO		Gas	NO
Desaparecidos	NO		Medios de vida	SI/NO
Fallecidos	NO		Agricultura	NO
Infraestructura	SI/NO	Cantidad	Ganadería	NO
Viviendas (unidad)	SI	01	Comercio	NO
Vías (carreteras/caminos) (km)	NO		Turismo	NO
Puentes (unidad)	NO		Pesca	NO
Establecimientos de Salud (unidad)	NO		Automóvil	NO
Instituciones Educativas (unidad)	NO		Otros _____	

Nota: En proceso culminación de empadronamiento de la M.D Los Aquijes.

Elaborado por: Modulo de Operaciones

Distribución: Gobiernos Regionales y Locales, Centro de Operaciones de Emergencia Nacional.

CENTRO DE OPERACIONES DE EMERGENCIA REGIONAL

Av. Tupac Amaru s/n – Cuadra N° 08



4.2. EVALUACION CONTEXTUAL:

- El Módulo de Operaciones del Centro de Operaciones de Emergencia Regional Ica – COER ICA realizó las coordinaciones con el Ing. Oscar Herrera Moran Sub-Gerente de Gestión de Riesgo de Desastre Municipalidad distrital de Los Aquijes, quien manifiesta que habiendo tomado conocimiento de lo ocurrido se dirigieron al lugar de los hechos para la verificación in situ.
- No reporta daños a la vida y salud.
- Se desconoce los hechos del incendio en la vivienda de la familia María Azucena Arias Torres, los cuales perdieron los bienes como, ropa, camas, colchones, y otros.


V.- ACCIONES DE RESPUESTA Y REHABILITACIÓN:


- La Municipalidad Distrital de Los Aquijes, a través de la Sub-Gerencia de Gestión de Riesgo de Desastre, realiza las coordinaciones con el personal para el levantamiento de información y evaluación de daños y análisis de necesidades.
- El incendio fue controlado por los vecinos del sector a las 19.00 horas no hubo participación del Cuerpo General de los Bomberos de Ica, quedando como resultado 01 vivienda destruida y 06 personas damnificadas.
- El Sub-Gerente de Gestión de Riesgo de Desastre de la Municipalidad Distrital de Los Aquijes después de realizar la Evaluación de Daños y Necesidades EDAN, se realizará la entrega de bienes de ayuda humanitaria, a través del Almacén de Avanzada de B.A.H convenio con el Gobierno Regional de Ica, a la familia damnificada.
- Se realizó el registro SINPAD 210859 Incendio Urbano.
- **El Módulo de Operaciones COER ICA, continua con el monitoreo y seguimiento a la emergencia suscitada hasta la atención.**


FUENTE INFORMACION:

Oscar Herrera Moran Sub-Gerente de Gestión de Riesgo de Desastre Municipalidad distrital de Los Aquijes, 974 089 589

Ica, 08 de octubre del 2024.


ALEX R. CHINCHAY CACERES
MÓDULO DE OPERADOR I


CRNL PNP RICARDO E. GUILLÉN BALBÍN
COORDINADOR COER ICA


CPC CARLOS HERNÁNDEZ HERNÁNDEZ
MÓDULO DE EVALUADOR I

ELABORADO POR ALEX CHINCHAY C

Elaborado por: Módulo de Operaciones

Distribución: Gobiernos Regionales y Locales, Centro de Operaciones de Emergencia Nacional.

CENTRO DE OPERACIONES DE EMERGENCIA REGIONAL

Av. Tupac Amaru s/n – Cuadra N° 08



VI.- ANEXOS:

VISTAS FOTOGRAFICAS



Elaborado por: Modulo de Operaciones

Distribución: Gobiernos Regionales y Locales, Centro de Operaciones de Emergencia Nacional.

CENTRO DE OPERACIONES DE EMERGENCIA REGIONAL

Av. Tupac Amaru s/n – Cuadra N° 08