



REPORTE PRELIMINAR

Nº 173-2024-MOD. OPERACIONES – COER ICA



Elaborado por: Modulo de Operaciones

Distribución: Gobiernos Regionales y Locales, Centro de Operaciones de Emergencia Nacional.

CENTRO DE OPERACIONES DE EMERGENCIA REGIONAL

Av. Tupac Amaru s/n – Cuadra Nº 08



REPORTE PRELIMINAR 28/10/2024/COER-GOREICA HORA 16:00

INCENDIO FORESTAL EN EL ANEXO DE CHITIAPATA DISTRITO DE CHAVIN Y PROVINCIA DE CHINCHA, REGION ICA.

I.- HECHOS:

Fecha y hora dela ocurrencia	Descripción
28/10/2024 08:30 Hrs.	El día de hoy lunes 28 de octubre del 2024 a horas 08:30 Hrs. aproximadamente se produjo un incendio forestal, al parecer un poblador del anexo de Chitiapata distrito de Chavín, estuvo quemando pastizales para realizar limpieza alrededor de sus terrenos, debido a los fuertes vientos se expandió, volviéndose incontrolable y logrando alcanzar el mismo anexo generando incertidumbre y desesperación en la población con temor a que el fuego afecte sus viviendas y/o cultivos a sus alrededores.

II- UBICACIÓN GEOGRAFICA:

DEPARTAMENTO	ICA
PROVINCIA	CHINCHA
DISTRITO	CHAVIN
DIRECCION	ANEXO DE CHITIAPATA
UBIGEO	110203

Elaborado por: Modulo de Operaciones

Distribución: Gobiernos Regionales y Locales, Centro de Operaciones de Emergencia Nacional.

CENTRO DE OPERACIONES DE EMERGENCIA REGIONAL

Av. Tupac Amaru s/n – Cuadra N° 08



III.- MAPA SITUACIONAL:



FUENTE: COER ICA.

IV.EVALUACIÓN RAPIDA DE DAÑOS:

4.1. EVALUACION RAPIDA:

Actualizado al 28 de octubre del 2024, a las 16:00 horas.

DAÑOS				
Población referencial	Familia (N°)	Persona (N°)	Servicios públicos básicos indispensables interrumpidos	SI/NO
Afectadas			Agua	NO
Damnificadas			Desagüe	NO
Vida y Salud	SI/NO	Cantidad	Energía Eléctrica	NO
Lesionados (Heridos)	NO		Telefonía	NO
Personas atrapadas	NO		Internet	NO
Personas aisladas	NO		Gas	NO
Desaparecidos	NO		Medios de vida	SI/NO
Fallecidos	NO		Agricultura	NO
Infraestructura	SI/NO	Cantidad	Ganadería	NO
Viviendas (unidad)	NO		Comercio	NO
Vías (carreteras/caminos) (km)	NO		Turismo	NO
Puentes (unidad)	NO		Pesca	NO
Establecimientos de Salud (unidad)	NO		pastizales	SI
Instituciones Educativas (unidad)	NO		Otros	

Nota: Evaluación de daños Municipalidad Distrital de Chavín.

Elaborado por: Modulo de Operaciones

Distribución: Gobiernos Regionales y Locales, Centro de Operaciones de Emergencia Nacional.

CENTRO DE OPERACIONES DE EMERGENCIA REGIONAL

Av. Tupac Amaru s/n – Cuadra N° 08



4.2. EVALUACION CONTEXTUAL:

- El Módulo de Operaciones del Centro de Operaciones de Emergencia Regional Ica – COER ICA realizó las coordinaciones con el personal de Defensa Civil de la Municipalidad Distrital de Chavín Sr. CamiloTasayco Avalos, el mismo que informa que habiendo tomado conocimiento de los hechos de traslado al lugar para la evaluación de daños y análisis de necesidades identificando de manera preliminar que:
- El suceso ocurrió a las 08:30 horas del día 28 de octubre 2024, incendio forestal en el anexo Chitiapata.
- No reporta daños a la vida y salud.


V.- ACCIONES DE RESPUESTA Y REHABILITACIÓN:


- En primeras comunica el poblador del sector sobre un incendio de gran magnitud se pide apoyo a la población para que ayude a controlar el incendio de manera manual que estaba aumento de forma rápida por el fuerte viento. por la topografía accidentada, pendiente pronunciada y escasez de agua por la zona no se podía controlar.
- A las 11:30 pm se reporta que el fuego se expandió hasta el mismo anexo de Chitiapata y coordinan para que se tomen las precauciones del caso y evaluar zona de evacuación de menores de edad de su centro educativo si es necesario.
- EL Sr. CamiloTasayco Avalos, Personal de Defensa Civil de la Municipalidad Distrital de Chavín, realizo la evaluación de daños quedando como resultado del incendio forestal un aproximado de 20 hectáreas de pastizales y fueron afectados 800m de Tubería HDPE de 4" para sistema de riego.
- Personal de la Municipalidad Distrital de Chavín y la Comunidad campesina con un total de 12 personas y 04 trabajadores de la Municipalidad distrital de Chavín vienen tratando de controlar el fuego que viene afectando los pastizales en el anexo de chitiapata.
- La Municipalidad Distrital de Chavín dispuso de 04 camionetas 4x4 y 01 motolo lineal para el traslado del personal al lugar de los hechos.
- Al cierre de la elaboración de dicho reporte se ha generado el código SINPAD 212481 INCENDIOS FORESTALES.
- A promediar las 2:00pm del día 28/11/2024 se logra controlar el fuego.
- El Módulo de operaciones del COER ICA seguirá con el constante monitoreo con la M.D. de Chavín.


FUENTE INFORMACION:

Sr. CamiloTasayco Avalos, Personal de Defensa Civil de la Municipalidad Distrital de Chavín, Celular 956664636

Ica, 28 de octubre del 2024.


ALEX R. CHINCHAY CACERES
MÓDULO DE OPERADOR 1


CRNL PNP® RICARDO E. GUILLEN BALBIN
COORDINADOR COER ICA


CPC. CARLOS HERNANDEZ HERNANDEZ
MÓDULO DE EVALUADOR 1

ELABORADO POR ALEX R. CHINCHAY CACERES

REPORTE PRELIMINAR DC-CHAVIN 2024 MUNICIPALIDAD DISTRITAL DE CHAVIN INCENDIO FORESTAL ANEXO CHITIAPATA CHAVIN

Elaborado por: Modulo de Operaciones

Distribución: Gobiernos Regionales y Locales, Centro de Operaciones de Emergencia Nacional.

CENTRO DE OPERACIONES DE EMERGENCIA REGIONAL

Av. Tupac Amaru s/n – Cuadra N° 08





Elaborado por: Modulo de Operaciones

Distribución: Gobiernos Regionales y Locales, Centro de Operaciones de Emergencia Nacional.

CENTRO DE OPERACIONES DE EMERGENCIA REGIONAL

Av. Tupac Amaru s/n – Cuadra N° 08