



# REPORTE COMPLEMENTARIO

## Nº 059-2025-MOD. OPERACIONES – COER ICA



**EL PERÚ PRIMERO**



**Elaborado por:** Modulo de Operaciones

**Distribución:** Gobiernos Regionales y Locales, Centro de Operaciones de Emergencia Nacional.

**CENTRO DE OPERACIONES DE EMERGENCIA REGIONAL**

Av. Tupac Amaru s/n – Cuadra Nº 08



## **REPORTE COMPLEMENTARIO N° 059-14/02/2025/COER-GOREICA HORA 13:28**

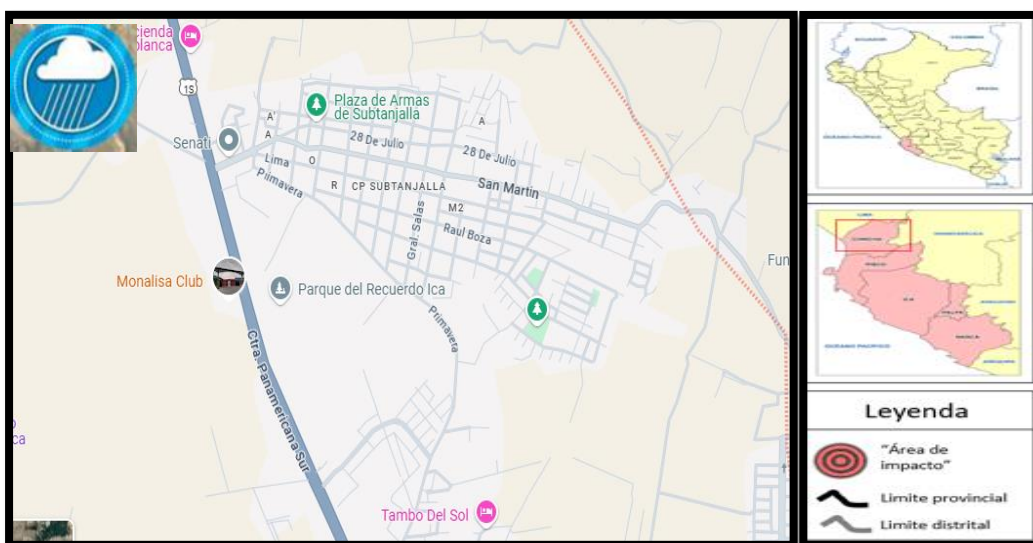
# **LLUVIAS INTENSAS AFECTAN AL DISTRITO DE SUBTANJALLA PROVINCIA DE ICA REGION ICA.**

### **I.- HECHOS:**

Fecha y hora dela ocurrencia	Descripción
12/02/2025 15:50 Hrs.	El día 12 de febrero, siendo las 15:50 horas, se presentó lluvias de gran intensidad, en los diferentes centros poblados del distrito de Subtanjalla Provincia de Ica, región Ica,

### **2. UBICACIÓN:**

DEPARTAMENTO	PROVINCIA	DISTRITO	SECTOR	SINPAD
ICA	ICA	SUBTANJALLA	OASIS DE LAS COLINAS, LAS AMERICAS, LAS LOMAS, APLIACION VIRGEN DE CHAPI , ALTO MIRADOR, 2 DE MAYO, NIÑO 98, PUEBLO LIBRE , PILAR NORES, ALTO HUARANGO, LAS BRISAS DE	221777



FUENTE: COER ICA.

**Elaborado por:** Modulo de Operaciones

**Distribución:** Gobiernos Regionales y Locales, Centro de Operaciones de Emergencia Nacional.

**CENTRO DE OPERACIONES DE EMERGENCIA REGIONAL**

Av. Tupac Amaru s/n – Cuadra N° 08



### 3. EVALUACIÓN DE DAÑOS:

#### 3.1 Evaluación rápida

Actualizado al 14 de febrero de 2025, a las 13:28 horas

Daños				
Población referencial	Familia (N°)	Persona (N°)	Servicios públicos básicos indispensables interrumpidos	SI/NO
Afectadas		3,800	Agua	NO
Damnificadas		40	Desagüe	NO
<b>Vida y Salud</b>	<b>SI/NO</b>	<b>Cantidad</b>	Energía Eléctrica	NO
Lesionados (Heridos)	NO		Telefonía	NO
Personas atrapadas	NO		Internet	NO
Personas aisladas	NO		Gas	....
Desaparecidos	NO		<b>Medios de vida</b>	<b>SI/NO</b>
Fallecidos	NO		Agricultura	NO
<b>Infraestructura</b>	<b>SI/NO</b>	<b>Cantidad</b>	Ganadería	NO
Viviendas (unidad)	SI	1280	Comercio	NO
Vías (carreteras/caminos) (km)	NO		Turismo	NO
Puentes (unidad)	NO		Pesca	NO
Establecimientos de Salud (unidad)	NO		Otro _____	
Instituciones Educativas (unidad)	NO			

**Nota: INFORMACION PROPORCIONADA POR PARTE DE LA MUNICIPALIDAD DISTRITAL DE SUBTANJALLA**  
**REPORTE PRELIMINAR N° 001-13/02/2025**

#### 3.2 Información contextual

Municipalidad Distrital de Subtanjalla, a través de la División de Defensa Civil informó que:

- No se reportan daños a la vida y salud de las personas
- Las personas afectadas pernoctan en ambientes de su vivienda.

### 4. ACCIONES DE RESPUESTA Y REHABILITACIÓN:

Actualizado al 14 de febrero de 2025.

#### DISTRITAL

**MUNICIPALIDAD DISTRITAL DE SUBTANJALLA** La Municipalidad Distrital de Subtanjalla, a través de la Subgerencia de Gestión del Riesgo de Desastres, Mediante su REPORTE PRELIMINAR N° 001-13/02/2025

informo que: La Municipalidad Distrital de Subtanjalla, a través de la División de Defensa Civil, mediante:

- Ante lo suscitado a causa de las lluvias intensas de fecha 12/02/2025 a 15:50 hrs, hora local, el responsable de la Subgerencia de la División de Defensa Civil, se apersona a los lugares afectados.
- Se evidencia que las viviendas afectadas son de material precario como (esteras entre otros), por lo que la lluvia intensa viene afectándoles.
- Entre las acciones se solicitarán bobinas de plástico al Gobierno regional de Ica ya que la Municipalidad Provincial de Ica, nivel 2 escapa la capacidad de respuesta frente a la emergencia y se realizara la entrega de cortes de plástico a las familias afectadas por las lluvias de acuerdo al EDAN.

**Elaborado por:** Modulo de Operaciones

**Distribución:** Gobiernos Regionales y Locales, Centro de Operaciones de Emergencia Nacional.

**CENTRO DE OPERACIONES DE EMERGENCIA REGIONAL**

Av. Tupac Amaru s/n – Cuadra N° 08



## **REGIONAL**

### **Gobierno Regional de Ica**

El Centro de Operaciones de Emergencia Regional COER ICA continúa con el seguimiento de la emergencia.

### **FUENTE INFORMACION:**

JOSE CARLOS MUÑOZ MEDINA, Encargado de la División de Defensa Civil de la Municipalidad Distrital de Subtanjalla, Celular 956677748

**ICA, 14 de febrero del 2025**

  
ALEX R. CHINCHAY CÁCERES  
MÓDULO DE OPERADOR 1

  
CRNL PNP RICARDO E. GUILLÉN BALBÍN  
COORDINADOR COER ICA

  
CPC CARLOS HERNÁNDEZ HERNÁNDEZ  
MÓDULO DE EVALUADOR 1

Elaborado por Alex Chinchay C.

---

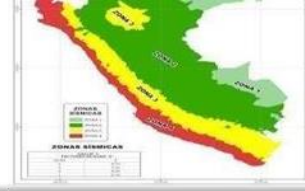
**Elaborado por:** Modulo de Operaciones

**Distribución:** Gobiernos Regionales y Locales, Centro de Operaciones de Emergencia Nacional.

**CENTRO DE OPERACIONES DE EMERGENCIA REGIONAL**

Av. Tupac Amaru s/n – Cuadra N° 08






## VI.- ANEXOS:

### VISTAS FOTOGRAFICOS

14/02/2025



**Elaborado por:** Modulo de Operaciones

**Distribución:** Gobiernos Regionales y Locales, Centro de Operaciones de Emergencia Nacional.

**CENTRO DE OPERACIONES DE EMERGENCIA REGIONAL**

Av. Tupac Amaru s/n – Cuadra N° 08