



REPORTE COMPLEMENTARIO

Nº 088-2025-MOD. OPERACIONES – COER ICA



Elaborado por: Modulo de Operaciones

Distribución: Gobiernos Regionales y Locales, Centro de Operaciones de Emergencia Nacional.

CENTRO DE OPERACIONES DE EMERGENCIA REGIONAL

Av. Tupac Amaru s/n – Cuadra Nº 08



REPORTE COMPLEMENTARIO N° 088-12/03/2025/COER-GOREICA HORA 19:45

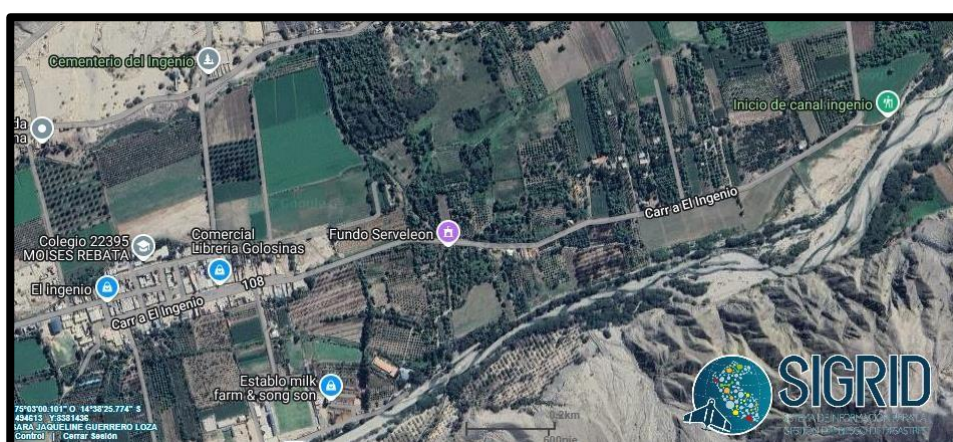
INUNDACION POR COLAPSO DE DEFENSA RIBEREÑA EN EL DISTRITO DE EL INGENIO, PROVINCIA DE NASCA DE LA REGION ICA.

I.- HECHOS:

Fecha y hora de la ocurrencia	Descripción
09/03/2025 10:00 Hrs.	La población del sector de Papagallo, en el distrito de El Ingenio, ha sido gravemente afectada por inundación del río El Ingenio a causa del colapso de defensa ribereña, generando serios estragos a los agricultores y en la infraestructura local.

2. UBICACIÓN:

DEPARTAMENTO	PROVINCIA	DISTRITO	SECTOR	SINPAD
ICA	NASCA	EL INGENIO	SECTOR PAPAGALLO	228500



FUENTE: SIGRID - COER ICA.

Elaborado por: Modulo de Operaciones

Distribución: Gobiernos Regionales y Locales, Centro de Operaciones de Emergencia Nacional.

CENTRO DE OPERACIONES DE EMERGENCIA REGIONAL

Av. Tupac Amaru s/n – Cuadra N° 08



3. EVALUACIÓN DE DAÑOS:

3.1 Evaluación de daños

Actualizado al 12 de marzo de 2025, a las 19:45 horas.

	DAÑOS MATERIALES		DAÑOS A SECTORES DIVERSOS	
	INFRAESTRUCTURA DE TRANSPORTE		PRODUCCIÓN AGRÍCOLA	
	VIA VECINAL AFECTADA (m)	VIA VECINAL DESTRUIDA (m)	CULTIVO AFECTADO (ha)	CULTIVO PERDIDO (ha)
DEPA. ICA				
PROV. NASCA				
DIST. EL INGENIO		1560	EVAL	EVAL

Nota: INFORMACION PROPORCIONADA POR PARTE DE LA MUNICIPALIDAD DISTRITAL DE EL INGENIO

3.2 INFORMACIÓN CONTEXTUAL

Municipalidad distrital de EL INGENIO, a través de la subgerencia de gestión de riesgo de desastres informó que:

- No se reportan daños a la vida y salud de las personas.
- Las intensas lluvias y el incremento de sus aguas en el río El Ingenio, han provocado el colapso de la defensa ribereña ocasionando inundación y colapsando caminos comunales, dejando a los agricultores incomunicados debido a la FALTA DE PUENTES DE ACCESO.
- Asimismo, extensas áreas agrícolas han sido devastadas, afectando la producción de numerosos agricultores (paltas, naranjas, pecana, sembríos de cebollas entre otros), perdidas de terreno de 5 ha y afectación 25 ha aproximadamente
- canales de regadío, tomas y bocatomas de agua han sufrido graves daños, comprometiendo el abastecimiento de agua para la agricultura y el consumo humano.
- También se reportan pozos de agua enterrados, lo que agrava la crisis en la zona.

4. ACCIONES DE RESPUESTA Y REHABILITACIÓN:

4.1 Acciones programadas y/o ejecutadas

Actualizado al 12 de marzo de 2025

	Fecha			
	Inicio	Fin		
MD EL INGENIO	10/03/2025	PROCESO	EDAN	STDC EL INGENIO

Elaborado por: Modulo de Operaciones

Distribución: Gobiernos Regionales y Locales, Centro de Operaciones de Emergencia Nacional.

CENTRO DE OPERACIONES DE EMERGENCIA REGIONAL

Av. Tupac Amaru s/n – Cuadra N° 08



4.2 DESARROLLO DE ACCIONES

Actualizado al 12 de marzo de 2025.

LOCAL:

MUNICIPALIDAD DISTRITAL DE EL INGENIO

La Municipalidad distrital a través de la Subgerencia de Gestión del Riesgo de Desastres, reporta que:

- Se activo la Plataforma distrital de Defensa Civil y el Grupo de Trabajo en Gestión del Riesgo de Desastres con el propósito de establecer coordinaciones para la intervención
- Se viene realizando la evaluación de daños y análisis de necesidades en el sector.
- Se requiere que la dirección de Agricultura realice la evaluación de daños y análisis de necesidades según su competencia.
- Se realizó el apoyo con maquinaria (excavadora) de la municipalidad y combustible, para realizar trabajos en los puntos críticos de la defensa ribereña del sector de Papagallo
 - La municipalidad distrital del ingenio realizo trabajos con personales de enramado con alambres n 8 para evitar que se siga ingresando el caudal a sus cultivos.
- La comunidad de Papagayo solicita la pronta implementación de medidas de mitigación y prevención para evitar futuras emergencias de esta magnitud. Se exhorta a las instituciones pertinentes a tomar acciones concretas para la construcción de puentes y la mejora de los sistemas de drenaje y canalización de aguas pluviales.

REGIONAL


Gobierno Regional de Ica:

- Se solicita la presencia de la Dirección de Agricultura para el empadronamiento respectivo haciendo el llenado del anexo 4 y anexo 5 del EDAN según su competencia.
- El Módulo de Operaciones del COER Ica, continua con el monitoreo hasta la atención de la emergencia suscitada.

FUENTE INFORMACION:

Subgerente de Gestión del Riesgo de Desastres de la Municipalidad distrital de El Ingenio- Ing. José Centeno – celular: 969 065 577

ICA, 12 de marzo del 2025


Corzo Suárez José Antonio
Operador-Modulo de Operaciones


CRNL FPNB RICARDO E. GUILLEN BALBIN
COORDINADOR COER ICA


CFC CARLOS HERNANDEZ HERNANDEZ
MODULO DE EVALUADOR I

Elaborado por: Corzo Suárez José Antonio.

Elaborado por: Modulo de Operaciones

Distribución: Gobiernos Regionales y Locales, Centro de Operaciones de Emergencia Nacional.

CENTRO DE OPERACIONES DE EMERGENCIA REGIONAL

Av. Tupac Amaru s/n – Cuadra N° 08



VI.- ANEXOS:

VISTAS FOTOGRAFICOS 12/03/2025

AFECCACION A LA AGRICULTURA

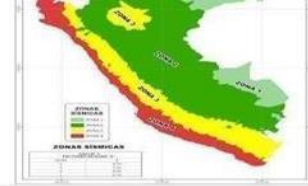


Elaborado por: Modulo de Operaciones

Distribución: Gobiernos Regionales y Locales, Centro de Operaciones de Emergencia Nacional.

CENTRO DE OPERACIONES DE EMERGENCIA REGIONAL

Av. Tupac Amaru s/n – Cuadra Nº 08



Elaborado por: Modulo de Operaciones

Distribución: Gobiernos Regionales y Locales, Centro de Operaciones de Emergencia Nacional.

CENTRO DE OPERACIONES DE EMERGENCIA REGIONAL

Av. Tupac Amaru s/n – Cuadra Nº 08



Elaborado por: Modulo de Operaciones

Distribución: Gobiernos Regionales y Locales, Centro de Operaciones de Emergencia Nacional.

CENTRO DE OPERACIONES DE EMERGENCIA REGIONAL

Av. Tupac Amaru s/n – Cuadra N° 08