



CENTRO DE OPERACIONES DE EMERGENCIA REGIONAL DE ICA



REPORTE COMPLEMENTARIO Nº 135-2025-MOD.OPERACIONES-COER ICA



Elaborado por: Modulo de Operaciones

Distribución: Gobiernos Regionales y Locales, Centro de Operaciones de Emergencia Nacional.

CENTRO DE OPERACIONES DE EMERGENCIA REGIONAL

Av. Tupac Amaru s/n – Cuadra Nº 08

SISMO AL SUROESTE DEL DISTRITO DE PALPA, PROVINCIA DE PALPA DE LA REGIÓN ICA

I.- HECHOS:

| Fecha y hora de la ocurrencia | Descripción |
|-------------------------------|---|
| 08/07/2025 16:32 Hrs. | Un sismo de magnitud 4,9, ocurrido a 53 km al suroeste de Palpa, siendo las 16:32 horas del día martes 08 de julio del presente año con una profundidad de 58 km, latitud -14.88 y longitud -75.51, intensidad IV. El cual fue percibido intensidad fuerte por la población del distrito de Palpa, no reportándose daños a la salud ni a la vida. |

II- UBICACIÓN GEOGRAFICA:

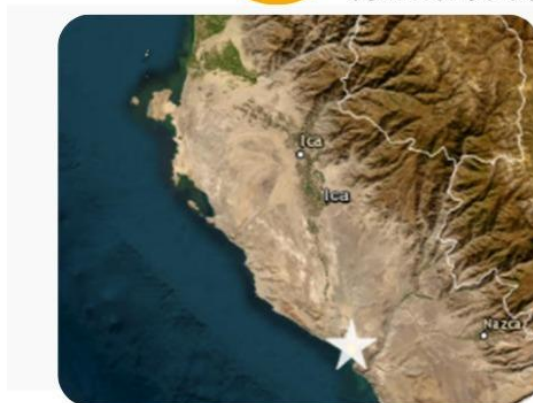
| FECHA DE OCURRENCIA | DEPARTAMENTO | PROVINCIA | DRISTRITO |
|---------------------|--------------|-----------|-----------|
| 08/07/2025 | ICA | PALPA | PALPA |



4.9

BOLETIN INFORMATIVO SISMICO

53 km al SO de Palpa, Palpa - Ica



Fecha y hora local:
08/07/2025 16:32:53

Latitud, Longitud:
-14.88, -75.51

Profundidad:
58 km

Intensidad:
IV Palpa



Alista tu mochila de emergencias



Elabora un Plan familiar



Manten la calma



Ubica las zonas seguras



FUENTE: IGP - COER ICA

Elaborado por: Modulo de Operaciones

Distribución: Gobiernos Regionales y Locales, Centro de Operaciones de Emergencia Nacional.

CENTRO DE OPERACIONES DE EMERGENCIA REGIONAL

Av. Tupac Amaru s/n – Cuadra N° 08

III.- CUADRO DE PERCEPCION:

| DEPARTAMENTO | PROVINCIA | DISTRITO | ESTADO |
|--------------|-----------|-------------------------|------------|
| ICA | CHINCHA | Chincha Alta | NO SENTIDO |
| | | Alto Larán | NO SENTIDO |
| | | Chavín | NO SENTIDO |
| | | Chincha Baja | NO SENTIDO |
| | | El Carmen | NO SENTIDO |
| | | Grocio Prado | NO SENTIDO |
| | | Pueblo Nuevo | NO SENTIDO |
| | | San Juan De Yanac | NO SENTIDO |
| | | San Pedro De Huacarpana | NO SENTIDO |
| | | Sunampe | NO SENTIDO |
| | | Tambo De Mora | NO SENTIDO |
| | PISCO | Pisco | LEVE |
| | | Huancano | LEVE |
| | | Humay | LEVE |
| | | Independencia | LEVE |
| | | Paracas | LEVE |
| | | San Andrés | LEVE |
| | | San Clemente | LEVE |
| | | Tupac Amaru Inca | LEVE |
| | ICA | Ica | MODERADO |
| | | La Tinguiña | MODERADO |
| | | Los Aquijes | FUERTE |
| | | Ocucaje | MODERADO |
| | | Pachacútec | MODERADO |
| | | Parcona | MODERADO |
| | | Pueblo Nuevo | MODERADO |
| | | Salas Guadalupe | MODERADO |
| | | San José De Los Molinos | MODERADO |
| | | San Juan Bautista | MODERADO |
| | | Santiago | MODERADO |
| | | Subtanjalla | MODERADO |
| | | Tate | MODERADO |
| | | Yauca Del Rosario | MODERADO |
| | PALPA | Palpa | FUERTE |
| | | Llipata | MODERADO |
| | | Rio Grande | FUERTE |
| | | Santa Cruz | MODERADO |
| | | Tibillo | LEVE |
| | NASCA | Nasca | MODERADO |
| | | Changuillo | MODERADO |
| | | El Ingenio | MODERADO |
| | | San Juan De Marcona | LEVE |
| | | Vista Alegre | MODERADO |

Elaborado por: Modulo de Operaciones

Distribución: Gobiernos Regionales y Locales, Centro de Operaciones de Emergencia Nacional.

CENTRO DE OPERACIONES DE EMERGENCIA REGIONAL

Av. Tupac Amaru s/n – Cuadra N° 08



IV. EVALUACIÓN DE DAÑOS:

3.1 Evaluación de daños

Actualizado al 12 de julio del 2025

| DAÑOS | | | | |
|------------------------------------|--------------|-----------------|---|--------------|
| Población referencial | Familia (N°) | Persona (N°) | Servicios públicos básicos indispensables interrumpidos | SI/NO |
| Afectadas | NO | NO | Agua | NO |
| Damnificadas | NO | NO | Desagüe | NO |
| Vida y Salud | SI/NO | Cantidad | Energía Eléctrica | NO |
| Lesionados (Heridos) | NO | | Telefonía | NO |
| Personas atrapadas | NO | | Internet | NO |
| Personas aisladas | NO | | Gas | NO |
| Desaparecidos | NO | | Medios de vida | SI/NO |
| Fallecidos | NO | | Agricultura | NO |
| Infraestructura | SI/NO | Cantidad | Ganadería | NO |
| Viviendas (unidad) | NO | | Comercio | NO |
| Vías (carreteras/caminos) (km) | NO | | Turismo | NO |
| Puentes (unidad) | NO | | Pesca | NO |
| Establecimientos de Salud (unidad) | NO | | Otros _____ | NO |
| Instituciones Educativas (unidad) | NO | | | |
| Poza de oxidación | NO | | | |

Nota: En proceso de evaluación de daños por la Municipalidad Provincial de Palpa

3.2 Información contextual

- Se registró un movimiento sísmico de magnitud 4.9, referencia 53 km al SO de Palpa, Palpa - Ica, profundidad 58 km, latitud -14.88 y longitud -75.51, intensidad IV Palpa
- No se reportan daños a la vida y salud de las personas, viviendas u otros bienes

4. ACCIONES DE RESPUESTA Y REHABILITACIÓN:

4.1 Acciones programadas y/o ejecutadas

Actualizado al 12 de julio de 2025

| Entidad Ejecutora/Otro | Fecha | | Acciones | Fuente |
|------------------------|------------|------------|----------|-----------------|
| | Inicio | Fin | | |
| M.P DE PALPA | 08/07/2025 | 08/07/2025 | EDAN | STDC COEL PALPA |

4.2 DESARROLLO DE ACCIONES

Actualizado al 12 de julio de 2025.

LOCAL:

- Se dio inicio a la evaluación de daños y análisis de necesidades por parte de la subgerencia de Riesgo y Desastres del COEL Palpa determinando que no se reportan daños a la vida y salud.
- No se ha creado la emergencia en el SINPAD.

REGIONAL

Gobierno Regional de Ica

Se realizó las coordinaciones con las provincias y distritos de la región Ica

Elaborado por: Modulo de Operaciones

Distribución: Gobiernos Regionales y Locales, Centro de Operaciones de Emergencia Nacional.

CENTRO DE OPERACIONES DE EMERGENCIA REGIONAL

Av. Tupac Amaru s/n – Cuadra N° 08



❖ **PROVINCIA DE ICA:**

- **Distrito de Santiago**

Distrito de Santiago reporta sismo de moderada intensidad, no se ha reportado daños personales ni materiales por el momento.

ST del Distrito de Santiago - Ing. Claudia Martínez

- **Distrito de Pueblo Nuevo**

Distrito de Pueblo Nuevo reporta sismo de moderada intensidad, no se ha reportado daños personales ni materiales por el momento.

ST del Distrito de Pueblo Nuevo – Lic. Víctor Raul García

- **Distrito de los Aquijes**

Distrito de Los Aquijes reporta sismo de fuerte intensidad, no se ha reportado daños personales ni materiales por el momento.

ST del Distrito de los Aquijes – Ing. Oscar Herrera

❖ **PROVINCIA DE PALPA:**

- **Distrito de Palpa**

Distrito de Palpa se reporta sismo de fuerte intensidad, no se ha reportado daños personales ni materiales por el momento.

ST de GRD – Juan José Ormeño

- **Distrito de Llipata**

Distrito de Llipata se reporta sismo de moderada intensidad, no se ha reportado daños personales ni materiales por el momento.

ST de GRD – Ing. Mary

- **Distrito de Río Grande**

Distrito de Río Grande Provincia de Palpa, se reporta sismo con fuerte intensidad, no se ha reportado daños personales ni materiales por el momento, continuaremos informando Unidad de Defensa civil de la MDRG 🧑🏻‍🔧 📞 👍

Atte. ST – Abog. Pablo Sotomayor Morales

- **Distrito de Santa Cruz**

Distrito de Santa Cruz Provincia de Palpa, se reporta sismo con moderada intensidad, no se ha reportado daños personales ni materiales por el momento.

ST de Santa Cruz - Mayra Castro

- **Distrito de Tibillo**

Municipalidad Distrital de Tibillo -Provincia de Palpa

Reporte: Se reporta Sismo con leve intensidad, no se ha reportado daños personales ni materiales por el momento.

ST de GRD Tibillo - Ing Alvaro.

❖ **PROVINCIA DE NAZCA:**

- **Distrito de Nazca**

Municipalidad Distrital de Nazca

Reporte: Se reporta Sismo con moderada intensidad, no se ha reportado daños personales ni materiales por el momento.

Atte. Ing. José Bustos

Elaborado por: Modulo de Operaciones

Distribución: Gobiernos Regionales y Locales, Centro de Operaciones de Emergencia Nacional.

CENTRO DE OPERACIONES DE EMERGENCIA REGIONAL

Av. Tupac Amaru s/n – Cuadra N° 08



ST Distrito de Nasca

- **Distrito de Changuillo**

Distrito de Changuillo Se reporta Sismo con moderada intensidad, no se ha reportado daños personales ni materiales por el momento.

Se seguirá evaluando los daños.

Atte. Deivis Medina

ST Distrito de Changuillo

- **San Juan de Marcona**

Buenos días. Distrito de Marcona de la Provincia de NASCA, se reporta sismo leve intensidad, no se ha reportado daños personales ni materiales por el momento.

Atte. Ing. Marcelina Martha Llanes

ST Distrito de San Juan de Marcona


- **Distrito del Ingenio**

Municipalidad Distrital del Ingenio


Reporte: Se reporta Sismo con moderada intensidad, no se ha reportado daños personales ni materiales por el momento.

Atte. ST. Del Ingenio Ing. José Centeno

- **Tras haber realizado las coordinaciones pertinentes con el Subgerente de Gestión de Riesgo y Desastres de Palpa, así como con las Municipalidades de los distritos y provincias de la Región Ica afectadas por el sismo, y considerando que no se han reportado daños materiales, ni afectaciones a la salud o a la vida de las personas, El Centro de Operaciones de Emergencia Regional COER – ICA, solicita el cierre en la bitácora de seguimiento de emergencias al Centro de Operaciones de Emergencia Nacional.**



Corzo Suárez José Antonio
Operador Módulo de Operaciones



CRNL FNP6 RICARDO E. GUILLEN BALBIN
COORDINADOR COER ICA



CPC. CARLOS HERNANDEZ HERNANDEZ
MODULO DE EVALUADOR I

Elaborado por José Antonio Corzo Suárez

Elaborado por: Modulo de Operaciones

Distribución: Gobiernos Regionales y Locales, Centro de Operaciones de Emergencia Nacional.

CENTRO DE OPERACIONES DE EMERGENCIA REGIONAL

Av. Tupac Amaru s/n – Cuadra N° 08