



REPORTE COMPLEMENTARIO

Nº 156-2025-MOD. OPERACIONES – COER ICA



Elaborado por: Modulo de Operaciones

Distribución: Gobiernos Regionales y Locales, Centro de Operaciones de Emergencia Nacional.

CENTRO DE OPERACIONES DE EMERGENCIA REGIONAL

Av. Tupac Amaru s/n – Cuadra Nº 08



REPORTE COMPLEMENTARIO N° 156 - 28/08/2025/COER-GORE ICA HORA 18:00

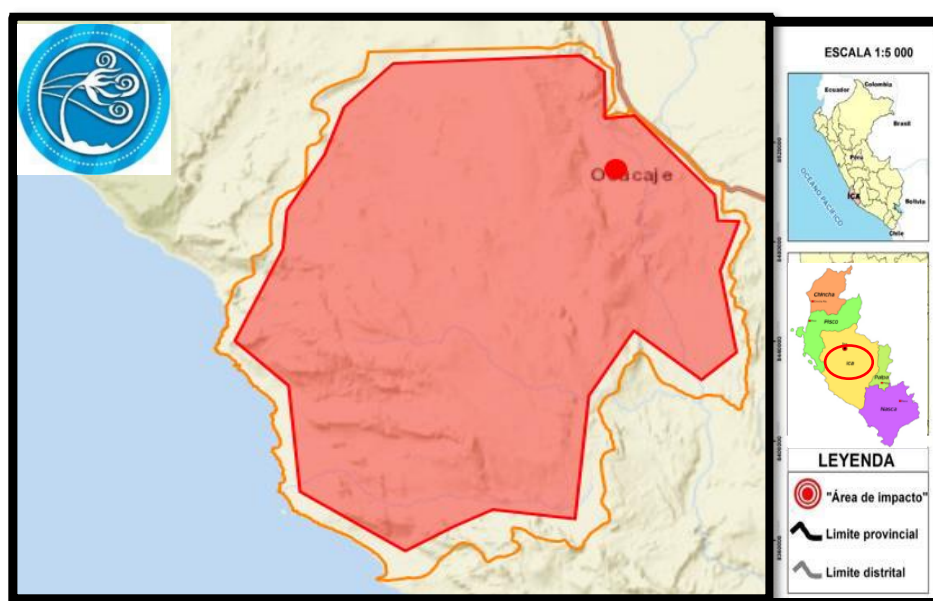
VIENTOS FUERTES EN EL DISTRITO DE OCUCAJE, PROVINCIA DE ICA, DEPARTAMENTO DE ICA.

I.- HECHOS:

Fecha y hora de la ocurrencia	Descripción
31/07/2025 14:00 Hrs.	Incremento de vientos de fuerte intensidad acompañado de levantamiento de polvo lo cual ha generado reducción de la visibilidad para las personas en los diferentes sectores del distrito de Ocucaje

2. UBICACIÓN:

DEPARTAMENTO	PROVINCIA	DISTRITO	SINPAD
ICA	ICA	OCUCAJE	240599



FUENTE: COER ICA.

Elaborado por: Modulo de Operaciones

Distribución: Gobiernos Regionales y Locales, Centro de Operaciones de Emergencia Nacional.

CENTRO DE OPERACIONES DE EMERGENCIA REGIONAL

Av. Tupac Amaru s/n – Cuadra N° 08



3. EVALUACIÓN DE DAÑOS:

3.1 Evaluación de daños

Actualizado al 28 de agosto de 2025, a las 18:00 horas.

	DAÑOS A SECTORES DIVERSOS	
	PRODUCCIÓN AGRÍCOLA	
	CULTIVO AFECTADO (ha)	CULTIVO PERDIDO (ha)
DEPA. ICA		
PROV. ICA		
DIST. OCUCAJE	EVAL	EVAL

Nota: INFORMACION PROPORCIONADA POR PARTE DE LA MUNICIPALIDAD DISTRITAL DE OCUCAJE

3.2 INFORMACIÓN CONTEXTUAL

Municipalidad Distrital de Ocucaje, a través de su responsable de la Oficina de Defensa Civil, el cual indica lo siguiente:

- Incremento de vientos de fuerte intensidad acompañado de levantamiento de polvo lo cual ha generado reducción de la visibilidad para las personas en los diferentes sectores del distrito de Ocucaje
- Hasta el momento no se cuenta con información de la Dirección Regional Agraria pese a haberse enviado 02 oficios de intención de contribuir esfuerzos y derive al COER información de agricultores afectados
- Caída de árbol longevo en el patio de una vivienda en el centro poblado de San Martín y posible afectación a cultivos en los centros poblados de : Callango - el solar , Casablanca , la capilla y San Jose de pinilla.

4. ACCIONES DE RESPUESTA Y REHABILITACIÓN:

4.1 Acciones programadas y/o ejecutadas

Actualizado al 28 de agosto de 2025

ENTIDAD	Fecha		ACCION	FUENTE
	Inicio	Fin		
MD OCUCAJE	31/07/2025	31/07/2025	EDAN	STDC OCUCAJE

Elaborado por: Modulo de Operaciones

Distribución: Gobiernos Regionales y Locales, Centro de Operaciones de Emergencia Nacional.

CENTRO DE OPERACIONES DE EMERGENCIA REGIONAL

Av. Tupac Amaru s/n – Cuadra N° 08



4.2 DESARROLLO DE ACCIONES

Actualizado al 28 de agosto de 2025.

LOCAL:

MUNICIPALIDAD Distrital de Ocucaje

Municipalidad Distrital de Ocucaje, a través de su responsable de la Oficina de Defensa Civil, el cual indica lo siguiente:

- Monitoreo por los diferentes sectores del distrito
- Mediante medios de comunicación y megáfono se alertaba a la población tomar las precauciones, cerrar puertas y ventanas, cubrirse los ojos y boca.
- Se contó con apoyo de personal de serenazgo a fin de recorrer los diferentes sectores del distrito
- Se registró afectaciones posibles:
- Ante llamado de la población se presenciaron posibles daños a medios de vida - cultivos. caída de árbol longevo, afectando parte de tanque de agua que se encontraba en el exterior de una vivienda
- Se generó la emergencia en el SINPAD con código 240599

REGIONAL


Gobierno Regional de Ica:


- En coordinación con la Secretaria Técnica del Distrito de Ocucaje, y al no haber información de la posible afectación por parte de la Dirección Regional Agraria, El Módulo de Operaciones del COER Ica, solicita al Centro de Operaciones de Emergencia Nacional COEN el cierre de la emergencia en la bitácora de seguimiento .

FUENTE INFORMACION:

Oficina de Defensa Civil de la Municipalidad distrital de Ocucaje – Arq. Mónica Contreras,
Celular: 971076489

ICA, 28 de agosto del 2025


Corzo Suárez José Antonio
Operador Módulo de Operaciones


CRNL PNPS RICARDO E. GUILLEN BALBIN
COORDINADOR COER ICA


CPC CARLOS HERNANDEZ HERNANDEZ
MÓDULO DE EVALUADOR I

Elaborado por José Antonio Corzo Suárez

Elaborado por: Modulo de Operaciones

Distribución: Gobiernos Regionales y Locales, Centro de Operaciones de Emergencia Nacional.

CENTRO DE OPERACIONES DE EMERGENCIA REGIONAL

Av. Tupac Amaru s/n – Cuadra N° 08



VI.- ANEXOS:

VISTAS FOTOGRAFICAS



Elaborado por: Modulo de Operaciones

Distribución: Gobiernos Regionales y Locales, Centro de Operaciones de Emergencia Nacional.

CENTRO DE OPERACIONES DE EMERGENCIA REGIONAL

Av. Tupac Amaru s/n – Cuadra N° 08



Elaborado por: Modulo de Operaciones

Distribución: Gobiernos Regionales y Locales, Centro de Operaciones de Emergencia Nacional.

CENTRO DE OPERACIONES DE EMERGENCIA REGIONAL

Av. Tupac Amaru s/n – Cuadra N° 08