

REPORTE COMPLEMENTARIO

Nº 167-2025-MOD. OPERACIONES – COER ICA



Elaborado por: Modulo de Operaciones

Distribución: Gobiernos Regionales y Locales, Centro de Operaciones de Emergencia Nacional.

CENTRO DE OPERACIONES DE EMERGENCIA REGIONAL

Av. Tupac Amaru s/n – Cuadra Nº 08



REPORTE COMPLEMENTARIO N° 167- 05/10/2025/COER-GOREICA HORA 11:00

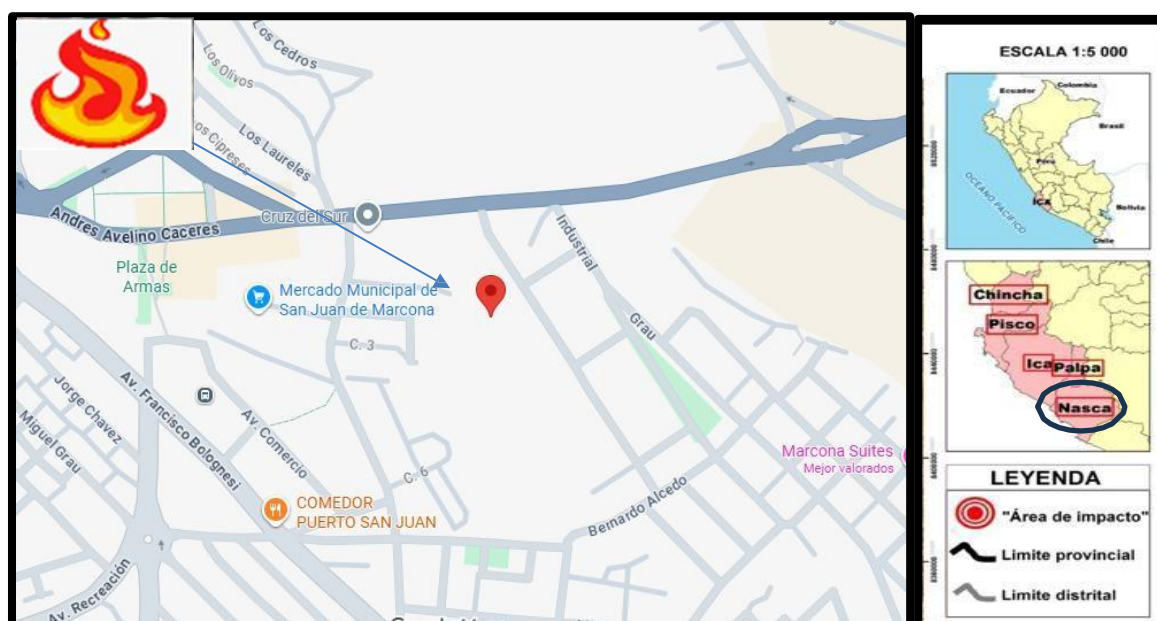
INCENDIO URBANO EN URB. VILLA HERMOSA DEL DISTRITO DE SAN JUAN DE MARCONA, PROVINCIA DE NASCA, REGIÓN ICA.

I.- HECHOS:

Fecha y hora de la ocurrencia	Descripción
04/10/2025 15:30 horas.	Al promediar las 15:30 horas del día de 04 de octubre, se registró un incendio urbano (Categoría C) en la URB. Villa Hermosa de la Provincia de Nasca de la Región de Ica.

2. UBICACIÓN:

DEPARTAMENTO	PROVINCIA	DISTRITO	SECTOR	SINPAD
ICA	NASCA	SAN JUAN DE MARCONA	URB. VILLA HERMOSA	-



FUENTE: GOOGLE MAPS

Elaborado por: Modulo de Operaciones

Distribución: Gobiernos Regionales y Locales, Centro de Operaciones de Emergencia Nacional.

CENTRO DE OPERACIONES DE EMERGENCIA REGIONAL

Av. Tupac Amaru s/n – Cuadra N° 08



3. EVALUACIÓN DE DAÑOS:

3.1 Evaluación rápida de daños

Actualizado al 05 de octubre de 2025, a las 11:00 horas

Daños				
Población referencial	Familia (N°)	Persona (N°)	Servicios públicos básicos indispensables interrumpidos	SI/NO
Afectado	00	00	Agua	NO
Damnificado	00	00	Desagüe	NO
Vida y Salud	SI/NO	Cantidad	Energía Eléctrica	NO
Lesionados (Heridos)	NO		Telefonía	NO
Personas atrapadas	NO		Internet	NO
Personas aisladas	NO		Gas	NO
Desaparecidos	NO		Medios de vida	SI/NO
Fallecidos	NO		Agricultura	NO
Infraestructura	SI/NO	Cantidad	Ganadería	NO
Viviendas (unidad)	SI	01	Comercio	NO
Vías (carreteras/caminos) (km)	NO		Turismo	NO
Puentes (unidad)	NO		Pesca	NO
Establecimientos de Salud (unidad)	NO		Cobertura natural	NO
Instituciones Educativas (unidad)	NO			
Canal de Riego (km)	NO			
Otros (Museo)	NO			

Nota: INFORMACION PROPORCIONADA POR PARTE DE LA MUNICIPALIDAD DISTRITAL DE SAN JUAN DE MARCONA

3.2 Información contextual

Municipalidad Distrital de San Juan de Marcona a través de la Subgerencia de Gestión de Riesgo de Desastres.

- El día 04 de octubre de 2025, a las 15:30 horas, se registró un incendio urbano (Categoría C) en la Urb. Villa Hermosa s/n, distrito de Marcona.
- No hubo afectación a la vida humana.

4. ACCIONES DE RESPUESTA Y REHABILITACIÓN:

4.1 Acciones programadas y/o ejecutadas

Actualizado al 05 de octubre de 2025

Fecha			
Inicio	Fin		
04/10/2025	04/10/2025	EDAN	STDC MSJM
04/09/2025	04/09/2025	LIMPIEZA DE ESCOMBROS	STDC MDSJM

Elaborado por: Modulo de Operaciones

Distribución: Gobiernos Regionales y Locales, Centro de Operaciones de Emergencia Nacional.

CENTRO DE OPERACIONES DE EMERGENCIA REGIONAL

Av. Tupac Amaru s/n – Cuadra N° 08



4.2 DESARROLLO DE ACCIONES

Actualizado al 05 de octubre de 2025.

LOCAL:

MUNICIPALIDAD DISTRITAL DE SAN JUAN DE MARCONA

Municipalidad Distrital de San Juan de Marcona a través de la Subgerencia de Gestión de Riesgo de Desastres.

- La Ing. Marcelina Martha Llanes ST Distrito de San Juan de Marcona, menciona que la vivienda se encuentra inhabitada por lo que no amerita la entrega de bienes de ayuda humanitaria, ni alguna intervención por parte de la Municipalidad.
- Asimismo no ha sido creado el código sinpad.

REGIONAL


Gobierno Regional de Ica


El Módulo de Operaciones del COER Ica, en coordinación con el responsable de Oficina de Gestión de Riesgo de Desastres de la Municipalidad distrital de San Juan de Marcona solicita el CIERRE de la emergencia.


FUENTE INFORMACION:

Ing. Marcelina Martha Llanes ST Distrito de San Juan de Marcona, Celular 978943787

ICA, 05 de octubre del 2025


ALEX R. CHINCHAY CACERES
MODULO DE OPERADOR I


CRNL PNPS RICARDO E. GUILLÉN BALBÍN
COORDINADOR COER ICA


CPC. CARLOS HERNÁNDEZ HERNÁNDEZ
MODULO DE EVALUADOR I

Elaborado por: Modulo de Operaciones

Distribución: Gobiernos Regionales y Locales, Centro de Operaciones de Emergencia Nacional.

CENTRO DE OPERACIONES DE EMERGENCIA REGIONAL

Av. Tupac Amaru s/n – Cuadra N° 08



ANEXOS:

VISTAS FOTOGRAFICOS

04/10/2025



Elaborado por: Modulo de Operaciones

Distribución: Gobiernos Regionales y Locales, Centro de Operaciones de Emergencia Nacional.

CENTRO DE OPERACIONES DE EMERGENCIA REGIONAL

Av. Tupac Amaru s/n – Cuadra N° 08