



# REPORTE COMPLEMENTARIO I Nº 150-2025-MOD.OPERACIONES-COER ICA



**Elaborado por:** Modulo de Operaciones

**Distribución:** Gobiernos Regionales y Locales, Centro de Operaciones de Emergencia Nacional.

**CENTRO DE OPERACIONES DE EMERGENCIA REGIONAL**

Av. Tupac Amaru s/n – Cuadra Nº 08

**REPORTE COMPLEMENTARIO I N° 150 22/08/2025/COER-GORE ICA HORA 18:30**

## INCREMENTO DE VIENTOS FUERTES EN LA ZONA COSTERA DE LA REGION DE ICA


### I.- HECHOS:

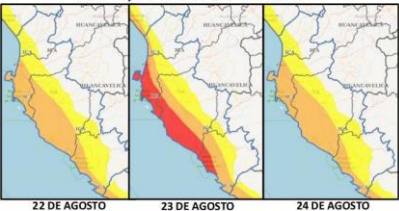
Fecha y hora de la ocurrencia	Descripción
23/08/2025 18:30 Hrs.	Por segundo día consecutivo en la región continua el Incremento de vientos de leve a fuerte intensidad acompañado de levantamiento de polvo, reduciendo la visibilidad principalmente a lo largo de la franja costeras de la región.

### II- UBICACIÓN GEOGRAFICA:

FECHA DE OCURRENCIA	DEPARTAMENTO	PROVINCIAS
23/08/2025	ICA	NAZCA, ICA, PISCO, CHINCHA y PALPA

**BOLETIN INFORMATIVO COER ICA N°252-2025**  
**AVISO N°285-SENAMHI: INCREMENTO DE VIENTO EN LA COSTA**  
**JUEVES, 21 DE AGOSTO DEL 2025**

**NIVEL DE PELIGRO**  
  
**ROJO**



22 DE AGOSTO      23 DE AGOSTO      24 DE AGOSTO

El SENAMHI informa que, del **viernes 22 al domingo 24 de agosto**, se registrará el incremento de la velocidad del viento, de moderada a extrema intensidad en la costa. Este incremento generaría el levantamiento de polvo/arena y la reducción de la visibilidad horizontal. Además, se espera cobertura nubosa con llovizna/niebla/neblina, en sectores cercanos al litoral principalmente durante las noches, madrugadas y primeras horas de la mañana.

El **viernes 22 de agosto** se prevén vientos con velocidades próximas a los 33km/h en la costa norte, alrededor de los 40 km/h en la costa centro y valores cercanos a los 25 km/h en la costa sur.

**POSIBLES ZONAS AFECTADAS:**

PROVINCIA	DISTRITOS
CHINCHA	Groco Prado, Sunampe, Pueblo Nuevo, Chíncha Alta, Chíncha Baja, Tambo de Mora, Alto Laran y El Carmen.
PISCO	San Clemente, San Andrés, Independencia, Pisco, Tupac Amará, Humay y Paracas.
ICA	Salas Guadalupe, Subtanjalla, Ica, San José de los Molinos, Tinguiña, Parcona, Los Aquijes, Pueblo Nuevo, Yauca del Rosario, Tate, Pachacútec Ocucaje y Santiago.
PALPA	Santa Cruz, Río Grande, Palpa y Llipata
NASCA	Changuillo, El Ingenio, Nasca, Vista Alegre y Marcona

**RECOMENDACIONES:**

1. Asegura techos, y toldos.
2. Evitar subir a lugares altos y expuestos al viento, como andamios.
3. Usar lentes protectores y mascarilla para evitar enfermedades respiratorias.
4. Asegurar los objetos que puedan volar, caer y provocar heridas a los miembros de la familia.

**FUENTE: SENAMHI**

**Elaborado por:** Modulo de Operaciones

**Distribución:** Gobiernos Regionales y Locales, Centro de Operaciones de Emergencia Nacional.

**CENTRO DE OPERACIONES DE EMERGENCIA REGIONAL**

Av. Tupac Amaru s/n – Cuadra N° 08



### III. EVALUACIÓN DE DAÑOS:

#### 3.1 Evaluación rápida

Actualizado al 23 de agosto de 2025, a las 18:30 horas.

No se registraron daños a la salud de las personas, viviendas u otros bienes.

#### 3.2 Información contextual

"Se tiene registro incremento de vientos con intensidades que varían de leves a fuertes, acompañados de levantamiento de polvo en las zonas costeras de la región lo cual ha generado reducción de la visibilidad para las personas en dichas áreas. Este fenómeno se ha manifestado con mayor intensidad en los distritos de San Andrés y Paracas, pertenecientes a la provincia de Pisco, región Ica."

- Al cierre de la elaboración del presente reporte complementario, la información de los secretarios técnicos de toda la región reporta que no hay afectaciones a viviendas ni a la salud humana.
- Los distritos donde se ha registrado mayor intensidad, Reserva de Paracas con ráfagas de vientos hasta 67 km/hora y en el distrito de Changuillo dañando la cobertura solar de nylon de una loza deportiva del distrito,

### IV. ACCIONES DE RESPUESTA Y REHABILITACIÓN:

**Actualizado al 23 de agosto del 2025.**

#### **REGIONAL**

#### **Gobierno Regional de Ica**

**Se realizó las coordinaciones con las provincias y distritos de la región Ica**

#### ❖ **Pisco:**

- Distrito de San Andrés: "Se han registrado vientos de mayor intensidad que el día de ayer viernes 22, acompañados de levantamiento de polvo generando reducción de la visibilidad. A pesar de ello no se ha reportado afectaciones a viviendas ni a la salud humana. Servicios básicos sin interrupción.
- Distrito de Paracas: Vientos de fuerte intensidad, llegando a una velocidad de 67 km/hora, acompañado de levantamiento de polvo generando reducción de la visibilidad, no se tiene registro de daños materiales ni personales hasta el momento.

#### ❖ **\*ICA:**

- Distrito de Salas Guadalupe: Vientos de mediana intensidad, no se tiene registro de daños materiales ni personales hasta el momento.
- Distrito de Ica: Vientos de fuerte intensidad con leve levantamiento de polvo
- Distrito de Santiago: Vientos fuertes acompañado de un leve levantamiento de polvo, no se tiene registro de daños materiales ni personales hasta el momento.
- Distrito de Los Aquijes: Vientos de baja intensidad, no se tiene registro de daños materiales ni personales hasta el momento.
- Distrito de Ocucaje: Vientos fuerte con levantamiento de polvo, no se tiene registro de daños materiales ni personales hasta el momento.

#### ❖ **\*NASCA:**

- Distrito de Changuillo: Vientos de fuerte intensidad, acompañado de levantamiento de polvo generando reducción de la visibilidad, no se tiene registro de daños materiales ni personales hasta el momento. Si daño en cobertura de nilón de una loza deportiva

---

**Elaborado por:** Modulo de Operaciones

**Distribución:** Gobiernos Regionales y Locales, Centro de Operaciones de Emergencia Nacional.

**CENTRO DE OPERACIONES DE EMERGENCIA REGIONAL**

Av. Tupac Amaru s/n – Cuadra N° 08



- Distrito de Nasca: Vientos de mediana intensidad acompañado de un leve levantamiento de polvo generando reducción de la visibilidad, no se tiene registro de daños materiales ni personales hasta el momento.
- Distrito de Ingenio: Vientos de fuerte intensidad con levantamiento de polvo, no se tiene registro de daños a viviendas ni a la salud humana..
- Distrito de San Juan de Marcona: Vientos de mediana intensidad acompañado de levantamiento de polvo generando reducción de la visibilidad, no se tiene registro de daños materiales ni personales hasta el momento.

❖ **\*PALPA:**

- Santa Cruz: Vientos de fuerte intensidad acompañado de levantamiento de polvo generando reducción de la visibilidad, no se tiene registro de daños materiales ni personales hasta el momento.

❖ **\*CHINCHA:**

- El secretario técnico de la Provincia de Chinchipe informo que los vientos son de mediana intensidad acompañado de levantamiento de polvo generando reducción de la visibilidad, no se tiene registro de daños materiales ni personales hasta el momento.
- Asimismo, menciono que en los distritos de Alto Larán y Tambo de Mora los vientos eran de mayor intensidad, a pesar de ello no se reporta afectaciones ni daños a la vida y salud humana.

**ASIMISMO, SE RECOMIENDA ANTE EL INCREMENTO DE LA VELOCIDAD DEL VIENTO ACOMPAÑADO CON POLVO O ARENA:**

- **Asegurar los vidrios y ventanas, cubrir los puntos de entrada de aire y polvo a tu vivienda**
- **Aléjate de paredes, techos y postes inestables, así como vallas publicitarias y semáforos, ya que estos podrían desprenderse**
- **Refuerza los techos de material liviano de tu vivienda que se encuentren superpuestos**
- **Aléjate de árboles, ya que las ramas podrían romperse y generar accidentes.**
- **Permanece en tu vivienda hasta que pase el fenómeno.**
- **Si debes salir, cúbrete nariz y boca para evitar inhalar polvo.**
- **Evita el uso de vehículos mientras dure la situación.**
- **Asegura y retira objetos sueltos cercanos a ventanas o en exteriores.**
- **Ante cualquier síntoma de afectación respiratoria, acude a un establecimiento de salud.**

El Centro de Operaciones de Emergencia Regional (COER) Ica continuará con el monitoreo permanente de la situación y mantendrá informadas a las autoridades y a la población ante cualquier eventualidad.

MANUEL B. GARCÍA ECHEVARRÍA  
 MODULO DE OPERACIONES III  
  
 CPC RICARDO G. GULLEN BALLESTER  
 COORDINADOR COER ICA  
  
 CPC CARLOS HERNANDEZ HERNANDEZ  
 MODULO DE EVALUACION I

**ICA, 23 de agosto del 2025**

**Elaborado por:** Manuel García Echevarría

---

**Elaborado por:** Modulo de Operaciones

**Distribución:** Gobiernos Regionales y Locales, Centro de Operaciones de Emergencia Nacional.

**CENTRO DE OPERACIONES DE EMERGENCIA REGIONAL**

Av. Tupac Amaru s/n – Cuadra N° 08





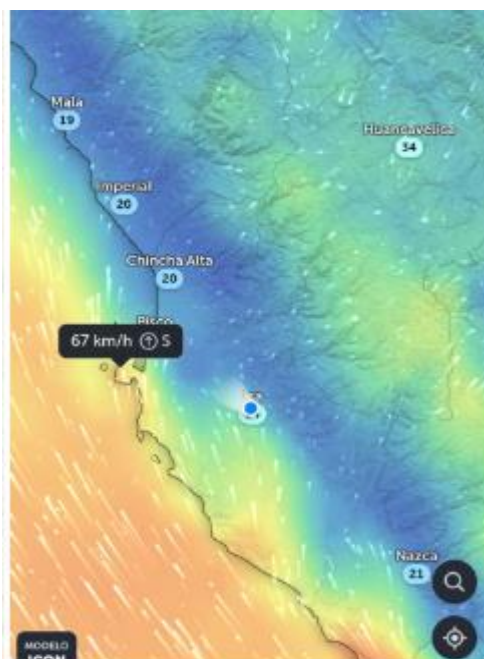
## V. ANEXOS:

### 5.1. VISTAS FOTOGRAFICAS

#### Distrito de Paracas



**LAS RAFAGAS DE VIENTO EN EL DISTRITO DE PARACAS, DE ALTA INTENSIDAD COMO ES EL CASO EN LA RESERVA NACIONAL DE PARACAS, LLEGO A 67 Km/hora**



Vientos de 67km/h en la reserva

**Elaborado por:** Modulo de Operaciones

**Distribución:** Gobiernos Regionales y Locales, Centro de Operaciones de Emergencia Nacional.

**CENTRO DE OPERACIONES DE EMERGENCIA REGIONAL**

Av. Tupac Amaru s/n – Cuadra N° 08



### Distrito de Santa Cruz



### Distrito de Changuillo



**Elaborado por:** Modulo de Operaciones

**Distribución:** Gobiernos Regionales y Locales, Centro de Operaciones de Emergencia Nacional.

**CENTRO DE OPERACIONES DE EMERGENCIA REGIONAL**

Av. Tupac Amaru s/n – Cuadra N° 08



## Distrito de Ocucaje



---

**Elaborado por:** Modulo de Operaciones

**Distribución:** Gobiernos Regionales y Locales, Centro de Operaciones de Emergencia Nacional.

**CENTRO DE OPERACIONES DE EMERGENCIA REGIONAL**

Av. Tupac Amaru s/n – Cuadra N° 08