



REPORTE PRELIMINAR

Nº 040-2025-MOD. OPERACIONES – COER ICA



Elaborado por: Modulo de Operaciones

Distribución: Gobiernos Regionales y Locales, Centro de Operaciones de Emergencia Nacional.

CENTRO DE OPERACIONES DE EMERGENCIA REGIONAL

Av. Tupac Amaru s/n – Cuadra Nº 08



REPORTE PRELIMINAR N° 040-12/02/2025/COER-GOREICA HORA 01:30

LLUVIAS INTENSAS AFECTAN A LA PROVINCIA DE PALPA REGION ICA.

I.- HECHOS:

Fecha y hora dela ocurrencia	Descripción
11/02/2025 18:30 Hrs.	El día 11 de febrero, siendo las 18:30 horas, se presentó lluvias de gran intensidad, en los diferentes centros poblados del distrito y Provincia de Palpa región Ica, la afección de viviendas, vías, internet, electricidad entre otros, a la población

2. UBICACIÓN:

DEPARTAMENTO	PROVINCIA	DISTRITO	SECTOR	SINPAD
ICA	PALPA	PALPA	TEPRO CASUARINAS II ETAPA SAN FRANCISCO DE PICONE URB. 12 DE NOVIEMBRE LA FALDA TAMBO SARAMARCA	221045



FUENTE: COER ICA.

Elaborado por: Modulo de Operaciones

Distribución: Gobiernos Regionales y Locales, Centro de Operaciones de Emergencia Nacional.

CENTRO DE OPERACIONES DE EMERGENCIA REGIONAL

Av. Tupac Amaru s/n – Cuadra N° 08



3. EVALUACIÓN DE DAÑOS:

3.1 Evaluación rápida

Actualizado al 12 de febrero de 2025, a las 01:30 horas

Daños				
Población referencial	Familia (N°)	Persona (N°)	Servicios públicos básicos indispensables interrumpidos	SI/NO
Afectadas	101	441	Agua	SI
Damnificadas			Desagüe	NO
Vida y Salud	SI/NO	Cantidad	Energía Eléctrica	SI
Lesionados (Heridos)	NO		Telefonía	NO
Personas atrapadas	NO		Internet	SI
Personas aisladas	NO		Gas	NO
Desaparecidos	NO		Medios de vida	SI/NO
Fallecidos	NO		Agricultura	NO
Infraestructura	SI/NO	Cantidad	Ganadería	NO
Viviendas (unidad)	SI	101	Comercio	NO
Vías (carreteras/caminos) (km)	NO	EVAL	Turismo	NO
Puentes (unidad)	NO		Pesca	NO
Establecimientos de Salud (unidad)	NO		Otro _____	
Instituciones Educativas (unidad)	NO	EVAL		

Nota: INFORMACION PROPORCIONADA POR PARTE DE LA MUNICIPALIDAD PROVINCIAL DE PALPA.

FUENTE: REPORTE PRELIMINAR -ODC-MPP

3.2 Información contextual

Municipalidad Provincial de Palpa, a través de la Subgerencia de Gestión de Riesgo de Desastres informó que:

- No se reportan daños a la vida y salud de las personas
- Las personas afectadas pernoctan en ambientes de su vivienda.

4. ACCIONES DE RESPUESTA Y REHABILITACIÓN:

Actualizado al 12 de febrero de 2025.

PROVINCIAL

MUNICIPALIDAD PROVINCIAL DE PALPA

La Municipalidad Provincial de Palpa, a través de la Subgerencia de Gestión del Riesgo de Desastres, Mediante su REPORTE PRELIMINAR -ODC-MPP informo que:

- Como primera respuesta se ha activado la Plataforma de Gestión de Riesgos y Desastres, para realizar las coordinaciones correspondientes.
- Ante lo suscitado a causa de las lluvias intensas de fecha 11/02/2025 a 18:30 hrs, hora local, la responsable de la Oficina de Defensa Civil de la Municipalidad Provincial de Palpa, se apersona a los lugares afectados.
- Se evidencia que la predominancia de las viviendas afectadas es de esteras, por lo que la lluvia intensa viene afectándoles.
- Entre las acciones priorizadas se va a realizar es apoyo con entrega de plásticos a las familias afectadas por las lluvias de acuerdo al EDAN.

Elaborado por: Modulo de Operaciones

Distribución: Gobiernos Regionales y Locales, Centro de Operaciones de Emergencia Nacional.

CENTRO DE OPERACIONES DE EMERGENCIA REGIONAL

Av. Tupac Amaru s/n – Cuadra N° 08



REGIONAL


Gobierno Regional de Ica


El Centro de Operaciones de Emergencia Regional COER ICA continúa con el seguimiento de la emergencia.


FUENTE INFORMACION:

Arq. Sarita Macedo Lázaro, subgerente de Gestión del Riesgo de Desastres de la Municipalidad Provincial de Palpa, Celular 963439279

ICA, 12 de febrero del 2025


ALEX R. CHINCHAY CACERES
MODULO DE OPERADOR I


CENL FSP® RICARDO E. GUILLEN BALEN
COORDINADOR COER ICA


CPC. CARLOS HERNANDEZ HERNANDEZ
MODULO DE EVALUADOR I

Elaborado por Alex Chinchay C.

Elaborado por: Modulo de Operaciones

Distribución: Gobiernos Regionales y Locales, Centro de Operaciones de Emergencia Nacional.

CENTRO DE OPERACIONES DE EMERGENCIA REGIONAL

Av. Tupac Amaru s/n – Cuadra N° 08



VI.- ANEXOS:

VISTAS FOTOGRAFICOS 12/02/2025



Elaborado por: Modulo de Operaciones

Distribución: Gobiernos Regionales y Locales, Centro de Operaciones de Emergencia Nacional.

CENTRO DE OPERACIONES DE EMERGENCIA REGIONAL

Av. Tupac Amaru s/n – Cuadra N° 08