



CENTRO DE OPERACIONES DE EMERGENCIA REGIONAL DE ICA



REPORTE PRELIMINAR Nº 138-2025-MOD.OPERACIONES-COER



Elaborado por: Modulo de Operaciones

Distribución: Gobiernos Regionales y Locales, Centro de Operaciones de Emergencia Nacional.

CENTRO DE OPERACIONES DE EMERGENCIA REGIONAL

Av. Tupac Amaru s/n – Cuadra Nº 08



REPORTE PRELIMINAR N° 138 10/07/2025/COER-GORE ICA HORA 06:00

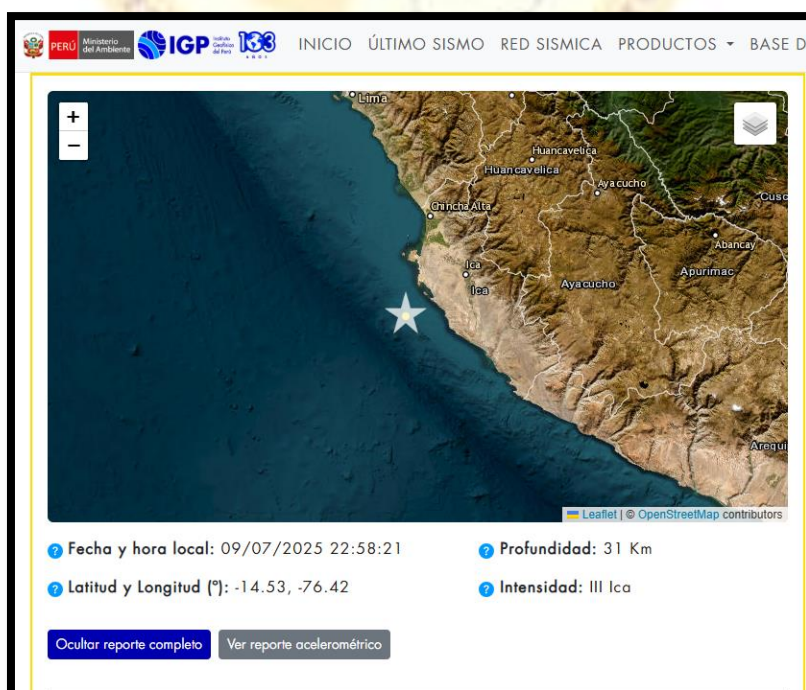
SISMO AL SUROESTE DEL DISTRITO DE ICA, PROVINCIA DE ICA DE LA REGIÓN ICA

I.- HECHOS:

Fecha y hora dela ocurrencia	Descripción
09/07/2025 22:58 Hrs.	Un sismo de magnitud 4.8, ocurrido a 91 km al suroeste de Ica, siendo las 22:58 horas del día miércoles 09 de julio del presente año con una profundidad de 31 km, Latitud y Longitud (°): -14.53, -76.42, intensidad III. El cual fue percibido intensidad leve por la población de la provincia de Ica, no reportándose daños a la salud ni a la vida.

II- UBICACIÓN GEOGRAFICA:

FECHA DE OCURRENCIA	DEPARTAMENTO	PROVINCIA	DRISTRITO
09/07/2025	ICA	ICA	ICA



FUENTE: IGP

Elaborado por: Modulo de Operaciones

Distribución: Gobiernos Regionales y Locales, Centro de Operaciones de Emergencia Nacional.

CENTRO DE OPERACIONES DE EMERGENCIA REGIONAL

Av. Tupac Amaru s/n – Cuadra N° 08



III.- CUADRO DE PERCEPCION:

DEPARTAMENTO	PROVINCIA	DISTRITO	ESTADO
ICA	CHINCHA	Chincha Alta	NO SENTIDO
		Alto Larán	NO SENTIDO
		Chavín	NO SENTIDO
		Chincha Baja	NO SENTIDO
		El Carmen	NO SENTIDO
		Grocio Prado	NO SENTIDO
		Pueblo Nuevo	NO SENTIDO
		San Juan De Yanac	NO SENTIDO
		San Pedro De Huacarpana	NO SENTIDO
		Sunampe	NO SENTIDO
		Tambo De Mora	NO SENTIDO
	PISCO	Pisco	NO SENTIDO
		Huancano	NO SENTIDO
		Humay	NO SENTIDO
		Independencia	NO SENTIDO
		Paracas	NO SENTIDO
		San Andrés	NO SENTIDO
		San Clemente	NO SENTIDO
		Tupac Amaru Inca	NO SENTIDO
	ICA	Ica	LEVE
		La Tinguiña	LEVE
		Los Aquijes	LEVE
		Ocucaje	LEVE
		Pachacútec	LEVE
		Parcona	LEVE
		Pueblo Nuevo	LEVE
		Salas Guadalupe	LEVE
		San José De Los Molinos	LEVE
		San Juan Bautista	LEVE
		Santiago	LEVE
		Subtanjalla	LEVE
		Tate	LEVE
		Yauca Del Rosario	LEVE
	PALPA	Palpa	NO SENTIDO
		Llipata	NO SENTIDO
		Rio Grande	NO SENTIDO
		Santa Cruz	NO SENTIDO
		Tibillo	NO SENTIDO
	NASCA	Nasca	NO SENTIDO
		Changuillo	NO SENTIDO
		El Ingenio	NO SENTIDO
		San Juan De Marcona	NO SENTIDO
		Vista Alegre	NO SENTIDO

Elaborado por: Modulo de Operaciones

Distribución: Gobiernos Regionales y Locales, Centro de Operaciones de Emergencia Nacional.

CENTRO DE OPERACIONES DE EMERGENCIA REGIONAL

Av. Tupac Amaru s/n – Cuadra N° 08



IV. EVALUACIÓN DE DAÑOS:

3.1 Evaluación rápida de daños

Actualizado al 10 de julio del 2025

DAÑOS				
Población referencial	Familia (N°)	Persona (N°)	Servicios públicos básicos indispensables interrumpidos	SI/NO
Afectadas	NO	NO	Agua	NO
Damnificadas	NO	NO	Desagüe	NO
Vida y Salud	SI/NO	Cantidad	Energía Eléctrica	NO
Lesionados (Heridos)	NO		Telefonía	NO
Personas atrapadas	NO		Internet	NO
Personas aisladas	NO		Gas	NO
Desaparecidos	NO		Medios de vida	SI/NO
Fallecidos	NO		Agricultura	NO
Infraestructura	SI/NO	Cantidad	Ganadería	NO
Viviendas (unidad)	NO		Comercio	NO
Vías (carreteras/caminos) (km)	NO		Turismo	NO
Puentes (unidad)	NO		Pesca	NO
Establecimientos de Salud (unidad)	NO		Otros _____	NO
Instituciones Educativas (unidad)	NO			
Poza de oxidación	NO			

Nota: En proceso de evaluación de daños por la Municipalidad Provincial de ICA

3.2 Información contextual

- Se registro un sismo de magnitud 4.8, ocurrido a 91 km al suroeste de Ica, siendo las 22:58 horas del día miércoles 09 de julio del presente año con una profundidad de 31 km, Latitud y Longitud (°): -14.53, -76.42, intensidad III. El cual fue percibido intensidad leve por la población de la provincia de Ica.
- No se reportan daños a la vida y salud de las personas, viviendas u otros bienes

4. ACCIONES DE RESPUESTA Y REHABILITACIÓN:

4.1 Acciones programadas y/o ejecutadas

Actualizado al 09 de julio de 2025

Entidad Ejecutora/Otro	Fecha		Acciones	Fuente
	Inicio	Fin		
M.P DE ICA	09/07/2025	09/07/2025	MONITOREO DE LOS DIFERENTES LUGARES SIN AFECTACION ALGUNA	STDC COEL ICA

4.2 DESARROLLO DE ACCIONES

Actualizado al 09 de julio de 2025.

LOCAL:

- Se dio inicio a la evaluación de daños y análisis de necesidades por parte de la Subgerencia de Riesgo y Desastres del COEL ICA determinando que no se reportan daños a la vida y salud.
- No se ha creado la emergencia en el SINPAD.

Elaborado por: Modulo de Operaciones

Distribución: Gobiernos Regionales y Locales, Centro de Operaciones de Emergencia Nacional.

CENTRO DE OPERACIONES DE EMERGENCIA REGIONAL

Av. Tupac Amaru s/n – Cuadra N° 08



REGIONAL

Gobierno Regional de Ica

Se realizó las coordinaciones con los distritos de la región Ica

❖ **PROVINCIA DE ICA:**

- Distrito de Santiago

Distrito de Santiago reporta sismo de leve, no se ha reportado daños personales ni materiales por el momento.

ST del Distrito de Santiago - Ing. Claudia Martínez

- Distrito de Pueblo Nuevo

Distrito de Pueblo Nuevo reporta sismo leve, no se ha reportado daños personales ni materiales por el momento.

ST del Distrito de Pueblo Nuevo – Lic. Víctor Raul García


- Distrito de los Aquijes


Distrito de Los Aquijes reporta sismo leve, no se ha reportado daños personales ni materiales por el momento.


ST del Distrito de los Aquijes – Ing. Oscar Herrera

- **El Módulo de Operaciones del COER Ica informa que, realizado el monitoreo a las municipalidades, el mismo que no reporta daños personales ni materiales, SOLICITO EL CIERRE DE DICHO REPORTE.**

ICA, 10 de julio del 2025


ALEX R. CHINCHAY CACERES
MODULO DE OPERADOR I


CRNL PNP RICARDO E. GUILLEN BALBIN
COORDINADOR COER ICA


CPC. CARLOS HERNANDEZ HERNANDEZ
MODULO DE EVALUADOR I

Elaborado por Alex Chinchay Cáceres

Elaborado por: Modulo de Operaciones

Distribución: Gobiernos Regionales y Locales, Centro de Operaciones de Emergencia Nacional.

CENTRO DE OPERACIONES DE EMERGENCIA REGIONAL

Av. Tupac Amaru s/n – Cuadra N° 08