



REPORTE PRELIMINAR

Nº 144-2025-MOD. OPERACIONES – COER ICA



Elaborado por: Modulo de Operaciones

Distribución: Gobiernos Regionales y Locales, Centro de Operaciones de Emergencia Nacional.

CENTRO DE OPERACIONES DE EMERGENCIA REGIONAL

Av. Tupac Amaru s/n – Cuadra Nº 08



REPORTE PRELIMINAR N° 144-08/08/2025/COER-GORE ICA HORA 12:40

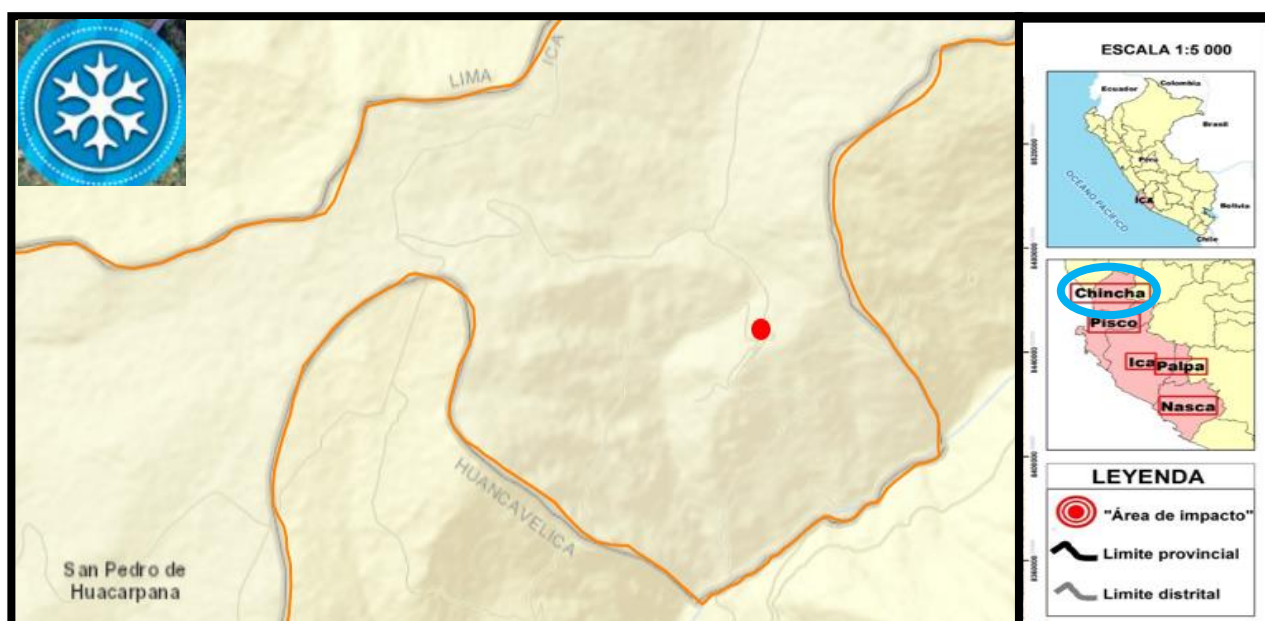
DESCENSO DE TEMPERATURA EN EL DISTRITO DE SAN PEDRO DE HUACARPANA, PROVINCIA DE CHINCHA, DE LA REGION ICA.

I.- HECHOS:

Fecha y hora dela ocurrencia	Descripción
08/08/2025 08:00 Hrs.	El día de hoy 08 de agosto se registró descenso de temperatura, el cual está afectando a la salud de las personas por infecciones respiratorias agudas (IRA'S) en los anexos de la altura de San Pedro de Huacarpana.

2. UBICACIÓN:

FECHA DE OCURRENCIA	DEPARTAMENTO	PROVINCIA	DRISTRITO	CENTRO POBLADO	CÓDIGO SINPAD
08/08/2025	ICA	CHINCHA	SAN PEDRO DE HUACARPANA	LISCAY Y BELLAVISTA	240949



FUENTE: COER ICA.

Elaborado por: Modulo de Operaciones

Distribución: Gobiernos Regionales y Locales, Centro de Operaciones de Emergencia Nacional.

CENTRO DE OPERACIONES DE EMERGENCIA REGIONAL

Av. Tupac Amaru s/n – Cuadra N° 08



DEPARTAMENTO	ICA
PROVINCIA	CHINCHA
DISTRITO	SAN PEDRO DE HUACARPANA ANEXOS; - CULLHUANCA - SAN LORENZO - TAMBO - HUACCHACA
CENTROS POBLADOS	LISCAY Y BELLAVISTA
ANEXO	- HUAYHUASCA - TAMBULLA - CASACANCHA - SANTA MERCEDES - VISTA ALEGRE - SAN JUAN DE UCHPA - SAN MARTIN DE HUARHUA - SAN JOSE HUACARPANA - SANTA MARIA DE HUANCACANHA

Fuente: Reporte Preliminar N°006-2025-MDSPH/GRD

3. EVALUACIÓN DE DAÑOS:

3.1 Evaluación rápida

Actualizado al 08 de agosto de 2025, a las 19:30 horas.

Daños				
Población referencial	Familia (N°)	Persona (N°)	Servicios públicos básicos indispensables interrumpidos	SI/NO
Afectado	EVAL	750	Agua	NO
Damnificado	0	0	Desagüe	NO
Vida y Salud	SI/NO	Cantidad	Energía Eléctrica	NO
Lesionados (Heridos)	NO		Telefonía	NO
Personas atrapadas	NO		Internet	NO
Personas aisladas	NO		Gas	NO
Desaparecidos	NO		Medios de vida	SI/NO
Fallecidos	NO		Agricultura	NO
Infraestructura	SI/NO	Cantidad	Ganadería	NO
Viviendas (unidad)	SI	EVAL	Comercio	NO
Vías (carreteras/caminos) (km)	NO		Turismo	NO
Puentes (unidad)	NO		Pesca	NO
Establecimientos de Salud (unidad)	NO		Cobertura natural	NO
Instituciones Educativas (unidad)	NO			
Canal de Riego (km)	NO			
Otros (Museo)	NO			

Nota: INFORMACIÓN PROPORCIONADA POR MUNICIPALIDAD DISTRITAL DE SAN PEDRO DE HUACARPANA.

3.2 Información contextual

Municipalidad distrital de San Pedro de Huacarpana, a través de la Unidad de Defensa Civil y de su Reporte Preliminar N°006-2025-MDSPH/GRD informa:

Elaborado por: Modulo de Operaciones

Distribución: Gobiernos Regionales y Locales, Centro de Operaciones de Emergencia Nacional.

CENTRO DE OPERACIONES DE EMERGENCIA REGIONAL

Av. Tupac Amaru s/n – Cuadra N° 08



El día 08 de agosto de 2025, siendo las 10:00 horas se registró en el SINPAD una emergencia por descenso de temperatura, el cual está afectando la salud de las personas por infecciones respiratorias agudas (IRA'S) en los anexos de la altura de San Pedro de Huacarpana

4. ACCIONES DE RESPUESTA Y REHABILITACIÓN:

Actualizado al 08 de agosto de 2025.

LOCAL

MUNICIPALIDAD DISTRITAL DE SAN PEDRO DE HUACARPANA

- Se le ha solicitado al puesto de salud del distrito, un informe actualizado con el cuadro de incidencias de IRA'S del presente mes en el cual sustente el incremento de cuadros respiratorios de los pobladores del distrito y anexos.
- Se realiza la reunión de plataforma para realizar las coordinaciones con el presidente y los integrantes y tomar las decisiones adecuadas para atender a la población lesionada como afectada por el descenso de temperatura.
- Se procede a realizar la creación del código SINPAD por el descenso de temperatura.
- Se hace de conocimiento al COER sobre la creación de las emergencias por descenso de temperatura, y se procede a ingresar la información correspondiente.
- Se inicia el proceso de empadronamiento con apoyo de las autoridades e integrante del grupo de trabajo.
- El alcalde de San Pedro de Huacarpana se mantiene en comunicación permanente para ver el incremento de los lesionados y afectados a nivel distrital.
- El centro de salud, actualizara de manera constante el incremento de pacientes del cuadro de IRA'S.

REGIONAL


Gobierno Regional de Ica

El Módulo de Operaciones del COER Ica, continua con el monitoreo de la emergencia hasta su atención.

FUENTE INFORMACION:

La responsable de la Oficina de Defensa Civil de la Municipalidad distrital de San Pedro de Huacarpana: Pamela Riquelme, Celular. 992664574

ICA, 08 de agosto del 2025


Corzo Suárez José Antonio
Operador Módulo de Operaciones


CRNL FNP6 RICARDO E. GUILLEN BALBIN
COORDINADOR COER ICA


CPC. CARLOS HERNANDEZ HERNANDEZ
MODULO DE EVALUADOR 1

Elaborado por José Antonio Corzo Suárez

Elaborado por: Modulo de Operaciones

Distribución: Gobiernos Regionales y Locales, Centro de Operaciones de Emergencia Nacional.

CENTRO DE OPERACIONES DE EMERGENCIA REGIONAL

Av. Tupac Amaru s/n – Cuadra N° 08



VI.- ANEXOS:

**GOBIERNO REGIONAL
DIRECCIÓN REGIONAL DE ICA
RED DE SALUD CHINCHA - PISCO
PUESTO DE SALUD LISCAY**

“AÑO DE LA RECUPERACIÓN Y CONSOLIDACIÓN DE LA ECONOMÍA PERUANA”

NOTA N° 060– 2025 – P.S.L.

Señor : **Dulmyn Riquelme Rojas**
Encargado de Defensa Civil y Gestión de Riesgo de Desastres
Municipalidad Distrital San Pedro de Huacarpana

C.C : **Justo Magno Hilario**
Alcalde del Centro Poblado Liscay

Asunto : Informe de Infecciones Respiratorias Altas del Centro Poblado Liscay

Fecha : Liscay, 12 de julio del 2025.

Elaborado: martes 08 de julio del 2025 – 22:00 horas

Informe

Incidencia de IRAS en el centro Poblado de Liscay

El 07 de julio del año 2025 se recibe una carta por parte del distrito de San Pedro de Huacarpana al cual pertenece el centro Poblado de Liscay solicitando las atenciones que datan de 3 meses de anterioridad en las cuales el centro poblado fue azotado por una ola de friaje con disminución considerable de la temperatura la cual genero un fuerte impacto en la salud publica del centro poblado y anexos , incrementándose así la incidencia de infecciones respiratorias altas, esto aumentando la incidencia y por lo tanto las atenciones en el puesto de salud I-2 del Centro Poblado de Liscay por los pobladores de este mismo o por los pobladores de los distintos anexos, dándose así cobertura a la mayor parte de la población que curso con estos, sin complicaciones hasta el momento , todos cursando con sintomatología leve o moderada , lamentablemente al no haber recibido con anterioridad la solicitud no se realizó el conteo del mes de mayo , motivo por el cual solo se anexara el mes de junio y julio hasta el momento, esperando así su comprensión, se anexaran los diversos gráficos donde se representaran los datos más relevantes y se obtendrá la información requerida.
Se realiza el conteo hasta el día 10 de julio del 2025 en el turno de la mañana.

Elaborado por: Modulo de Operaciones

Distribución: Gobiernos Regionales y Locales, Centro de Operaciones de Emergencia Nacional.

CENTRO DE OPERACIONES DE EMERGENCIA REGIONAL

Av. Tupac Amaru s/n – Cuadra N° 08



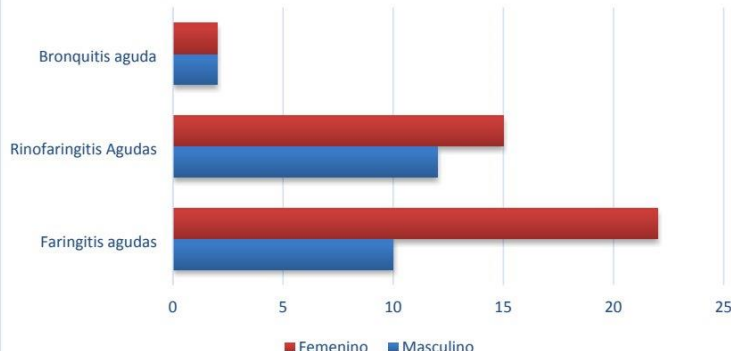
**Ministerio
de Salud**

**Red de Salud
Chincha - Pisco**

**Microrred
Pueblo Nuevo**

**PUESTO DE SALUD
LISCAY I-2**

Incidencia de IRAS por genero Mes de Junio



INCIDENCIA DE IRAS POR GENERO MES DE JULIO



Sin otro particular me suscribo de usted.
Atentamente.

José G. Rodríguez O.
Lic. Enfermería
C.E.P. 107632

Lcdo. José G. Rodríguez O.
Jefe del Puesto de Salud Liscay

Elaborado por: Modulo de Operaciones


Distribución: Gobiernos Regionales y Locales, Centro de Operaciones de Emergencia Nacional.

CENTRO DE OPERACIONES DE EMERGENCIA REGIONAL

Av. Tupac Amaru s/n – Cuadra N° 08



VISTAS FOTOGRAFICOS
08/08/2025



Elaborado por: Modulo de Operaciones

Distribución: Gobiernos Regionales y Locales, Centro de Operaciones de Emergencia Nacional.

CENTRO DE OPERACIONES DE EMERGENCIA REGIONAL

Av. Tupac Amaru s/n – Cuadra N° 08