



REPORTE PRELIMINAR Nº 150-2025-MOD.OPERACIONES-COER ICA



Elaborado por: Modulo de Operaciones

Distribución: Gobiernos Regionales y Locales, Centro de Operaciones de Emergencia Nacional.

CENTRO DE OPERACIONES DE EMERGENCIA REGIONAL

Av. Tupac Amaru s/n – Cuadra Nº 08

REPORTE PRELIMINAR N° 150 22/08/2025/COER-GORE ICA HORA 16:30

INCREMENTO DE VIENTOS FUERTES EN LA ZONA COSTERA DE LA REGION DE ICA


I.- HECHOS:

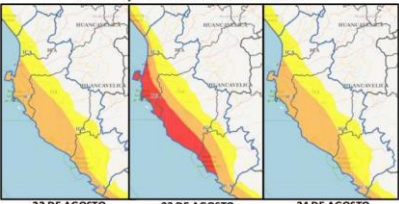
Fecha y hora de la ocurrencia	Descripción
22/08/2025 14:00 Hrs.	Incremento de vientos de leve a fuerte intensidad acompañado de levantamiento de polvo lo cual ha generado reducción de la visibilidad para las personas en dichas áreas en las zonas costeras de la región.

II- UBICACIÓN GEOGRAFICA:

FECHA DE OCURRENCIA	DEPARTAMENTO	PROVINCIAS
22/08/2025	ICA	NAZCA, ICA, PISCO, PALPA

BOLETIN INFORMATIVO COER ICA N°252-2025
AVISO N°285-SENAMHI: INCREMENTO DE VIENTO EN LA COSTA
JUEVES, 21 DE AGOSTO DEL 2025

NIVEL DE PELIGRO

ROJO



22 DE AGOSTO 23 DE AGOSTO 24 DE AGOSTO

El SENAMHI informa que, del **viernes 22 al domingo 24 de agosto**, se registrará el incremento de la velocidad del viento, de moderada a extrema intensidad en la costa. Este incremento generaría el levantamiento de polvo/arena y la reducción de la visibilidad horizontal. Además, se espera cobertura nubosa con llovizna/niebla/neblina, en sectores cercanos al litoral principalmente durante las noches, madrugadas y primeras horas de la mañana.

El **viernes 22 de agosto** se prevén vientos con velocidades próximas a los 33km/h en la costa norte, alrededor de los 40 km/h en la costa centro y valores cercanos a los 25 km/h en la costa sur.

POSIBLES ZONAS AFECTADAS:

PROVINCIA	DISTRITOS
CHINCHA	Grocio Prado, Sunampe, Pueblo Nuevo, Chíncha Alta, Chíncha Baja, Tambo de Mora, Alto Laran y El Carmen.
PISCO	San Clemente, San Andrés, Independencia, Pisco, Tupac Amaru, Humay y Paracas.
ICA	Salas Guadalupe, Subtanjalla, Ica, San José de los Molinos, Tinguiña, Parcona, Los Aquijes, Pueblo Nuevo, Yauca del Rosario, Tate, Pachacútec Ocucaje y Santiago.
PALPA	Santa Cruz, Río Grande, Palpa y Llipata
NASCA	Changuillo, El Ingenio, Nasca, Vista Alegre y Marcona

RECOMENDACIONES:

1. Asegura techos, y toldos.
2. Evitar subir a lugares altos y expuestos al viento, como andamios.
3. Usar lentes protectores y mascarilla para evitar enfermedades respiratorias.
4. Asegurar los objetos que puedan volar, caer y provocar heridas a los miembros de la familia.

FUENTE: SENAMHI

Elaborado por: Modulo de Operaciones

Distribución: Gobiernos Regionales y Locales, Centro de Operaciones de Emergencia Nacional.

CENTRO DE OPERACIONES DE EMERGENCIA REGIONAL

Av. Tupac Amaru s/n – Cuadra N° 08



III. EVALUACIÓN DE DAÑOS:

3.1 Evaluación rápida

Actualizado al 15 de junio de 2025, a las 11:35 horas.

No se registraron daños a la salud de las personas, viviendas u otros bienes.

3.2 Información contextual

"Se tiene registro incremento de vientos con intensidades que varían de leves a fuertes, acompañados de levantamiento de polvo en las zonas costeras de la región lo cual ha generado reducción de la visibilidad para las personas en dichas áreas. Este fenómeno se ha manifestado con mayor intensidad en los distritos de San Andrés y Paracas, pertenecientes a la provincia de Pisco, región Ica."

IV. ACCIONES DE RESPUESTA Y REHABILITACIÓN:

Actualizado al 22 de agosto del 2025.

REGIONAL

Gobierno Regional de Ica

Se realizó las coordinaciones con las provincias y distritos de la región Ica

❖ Pisco:

- Distrito de San Andrés: "Se han registrado vientos de fuerte intensidad, acompañados de levantamiento de polvo generando reducción de la visibilidad. Se tiene información preliminar de la caída de una antena de transmisión de cámaras de videovigilancia, no se tiene registros de daños personales hasta el momento.
- Distrito de Paracas: Vientos de fuerte intensidad acompañado de levantamiento de polvo generando reducción de la visibilidad, no se tiene registro de daños materiales ni personales hasta el momento.

❖ *ICA:

- Distrito de Salas Guadalupe: Vientos de mediana intensidad, no se tiene registro de daños materiales ni personales hasta el momento.
- Distrito de Ica: Vientos de fuerte intensidad con leve levantamiento de polvo
- Distrito de Santiago: Vientos de baja intensidad acompañado de un leve levantamiento de polvo, no se tiene registro de daños materiales ni personales hasta el momento.
- Distrito de Los Aquijes: Vientos de baja intensidad, no se tiene registro de daños materiales ni personales hasta el momento.

❖ *NASCA:

- Distrito de Changuillo: Vientos de baja intensidad acompañado de moderado levantamiento de polvo generando reducción de la visibilidad, no se tiene registro de daños materiales ni personales hasta el momento.
- Distrito de Nasca: Vientos de mediana intensidad acompañado de un leve levantamiento de polvo generando reducción de la visibilidad, no se tiene registro de daños materiales ni personales hasta el momento.
- Distrito de San Juan de Marcona: Vientos de mediana intensidad acompañado de levantamiento de polvo generando reducción de la visibilidad, no se tiene registro de daños materiales ni personales hasta el momento.

❖ *PALPA:

- Santa Cruz: Vientos de fuerte intensidad acompañado de levantamiento de polvo generando reducción de la visibilidad, no se tiene registro de daños materiales ni personales hasta el momento.

Elaborado por: Modulo de Operaciones

Distribución: Gobiernos Regionales y Locales, Centro de Operaciones de Emergencia Nacional.

CENTRO DE OPERACIONES DE EMERGENCIA REGIONAL


Av. Tupac Amaru s/n – Cuadra N° 08



ASIMISMO, SE RECOMIENDA ANTE EL INCREMENTO DE LA VELOCIDAD DEL VIENTO ACOMPAÑADO CON POLVO O ARENA:

- Asegurar los vidrios y ventanas, cubrir los puntos de entrada de aire y polvo a tu vivienda
- Aléjate de paredes, techos y postes inestables, así como vallas publicitarias y semáforos, ya que estos podrían desprenderse
- Refuerza los techos de material liviano de tu vivienda que se encuentren superpuestos
- Aléjate de árboles, ya que las ramas podrían romperse y generar accidentes.
- Permanece en tu vivienda hasta que pase el fenómeno.
- Si debes salir, cúbrete nariz y boca para evitar inhalar polvo.
- Evita el uso de vehículos mientras dure la situación.
- Asegura y retira objetos sueltos cercanos a ventanas o en exteriores.
- Ante cualquier síntoma de afectación respiratoria, acude a un establecimiento de salud.

El Centro de Operaciones de Emergencia Regional (COER) Ica continuará con el monitoreo permanente de la situación y mantendrá informadas a las autoridades y a la población ante cualquier eventualidad.


Corzo Suárez José Antonio
Operador-Módulo de Operaciones


CRNL FNPE RICARDO E. GUILLEN BALBIN
COORDINADOR COER ICA


CPC. CARLOS HERNANDEZ HERNANDEZ
MÓDULO DE EVALUADOR 1

ICA, 22 de agosto del 2025

Elaborado por: Bach. Corzo Suárez José Antonio

V. ANEXOS:

5.1. VISTAS FOTOGRAFICAS

Distrito de Paracas



Elaborado por: Modulo de Operaciones

Distribución: Gobiernos Regionales y Locales, Centro de Operaciones de Emergencia Nacional.

CENTRO DE OPERACIONES DE EMERGENCIA REGIONAL

Av. Tupac Amaru s/n – Cuadra N° 08



[Distrito de Santa Cruz](#)



Elaborado por: Modulo de Operaciones

Distribución: Gobiernos Regionales y Locales, Centro de Operaciones de Emergencia Nacional.

CENTRO DE OPERACIONES DE EMERGENCIA REGIONAL

Av. Tupac Amaru s/n – Cuadra N° 08



[Distrito de San Juan de Marcona](#)



Elaborado por: Modulo de Operaciones

Distribución: Gobiernos Regionales y Locales, Centro de Operaciones de Emergencia Nacional.

CENTRO DE OPERACIONES DE EMERGENCIA REGIONAL

Av. Tupac Amaru s/n – Cuadra N° 08



Elaborado por: Modulo de Operaciones

Distribución: Gobiernos Regionales y Locales, Centro de Operaciones de Emergencia Nacional.

CENTRO DE OPERACIONES DE EMERGENCIA REGIONAL

Av. Tupac Amaru s/n – Cuadra N° 08