



REPORTE PRELIMINAR

Nº 166-2025-MOD. OPERACIONES – COER ICA



Elaborado por: Modulo de Operaciones

Distribución: Gobiernos Regionales y Locales, Centro de Operaciones de Emergencia Nacional.

CENTRO DE OPERACIONES DE EMERGENCIA REGIONAL

Av. Tupac Amaru s/n – Cuadra Nº 08



REPORTE PRELIMINAR N° 166- 29/09/2025/COER-GOREICA HORA 15:41

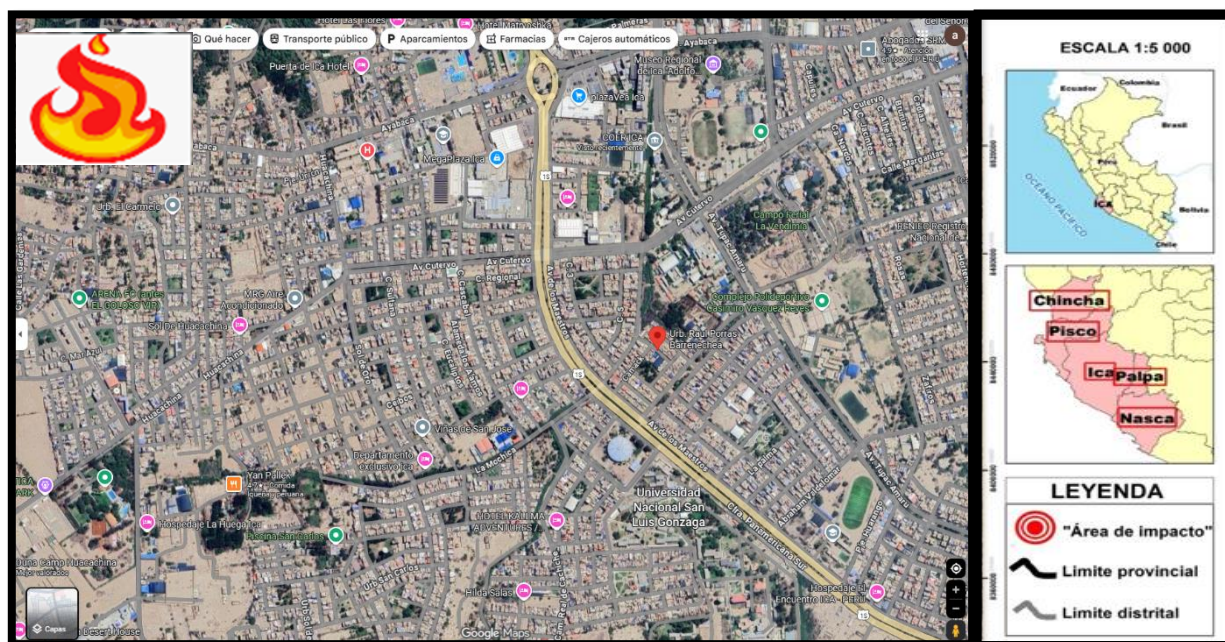
INCENDIO URBANO EN URB. RAÚL PORRAS BARRENECHEA PROVINCIA DE ICA REGION ICA.

I.- HECHOS:

| Fecha y hora de la ocurrencia | Descripción |
|------------------------------------|---|
| 29/09/2025 12:31 horas. | Al promediar las 12:31 horas del día de 29 setiembre, se produjo un incendio urbano en el sector Urb. Raúl Porras Barrenechea s/n de la Provincia de Ica de la Región de Ica. |

2. UBICACIÓN:

| | | | | |
|-----|-----|-----|------------------------------|--------|
| ICA | ICA | ICA | Urb. Raúl Porras Barrenechea | 243492 |
|-----|-----|-----|------------------------------|--------|



FUENTE: SINPAD - COER ICA.

Elaborado por: Modulo de Operaciones

Distribución: Gobiernos Regionales y Locales, Centro de Operaciones de Emergencia Nacional.

CENTRO DE OPERACIONES DE EMERGENCIA REGIONAL

Av. Tupac Amaru s/n – Cuadra N° 08



3.EVALUACIÓN RAPIDA DE DAÑOS:

3.1. EVALUACION RAPIDA:

Actualizado al 29 de setiembre del 2025, a las 15:45 horas

| DAÑOS | | | | |
|------------------------------------|--------------|-----------------|---|--------------|
| Población referencial | Familia (N°) | Persona (N°) | Servicios públicos básicos indispensables interrumpidos | SI/NO |
| Afectadas | | | Agua | NO |
| Damnificadas | 01 | 02 | Desagüe | NO |
| Vida y Salud | SI/NO | Cantidad | Energía Eléctrica | NO |
| Lesionados (Heridos) | NO | | Telefonía | NO |
| Personas atrapadas | NO | | Internet | NO |
| Personas aisladas | NO | | Gas | NO |
| Desaparecidos | NO | | Medios de vida | SI/NO |
| Fallecidos | NO | | Agricultura | NO |
| Infraestructura | SI/NO | Cantidad | Ganadería | NO |
| Viviendas (unidad) | NO | 01 | Comercio | NO |
| Vías (carreteras/caminos) (km) | NO | | Turismo | NO |
| Puentes (unidad) | NO | | Pesca | NO |
| Establecimientos de Salud (unidad) | NO | | Otros | |
| Instituciones Educativas (unidad) | NO | | Otros | |

Nota: Reporta Douglas Moyano Modulo de Comunicaciones M.P ICA

3.1 Información contextual

Municipalidad Provincial de Ica, a través de la Subgerencia de Gestión de Riesgo de Desastres.

- Al promediar las 12:31 horas del 29 de setiembre, se registró un incendio urbano en Urb. Raúl Porras Barrenechea s/n de la Provincia de Ica de la Región de Ica.
- 01 personal del Cuerpo General de bomberos producto del incendio inhala humo tuvo dificultades para la respiración el mismo que ha sido atendido por el SAMU.

4. ACCIONES DE RESPUESTA Y REHABILITACIÓN:

4.1 Acciones programadas y/o ejecutadas

Actualizado al 29 de setiembre de 2025

| Entidad Ejecutora/Otro | Fecha | | Acciones | Fuente |
|------------------------|------------|------------|--|----------|
| | Inicio | Fin | | |
| M.P ICA | 29/09/2025 | 29/09/2025 | EDAN | STDC MPI |
| | 29/09/2025 | proceso | ENTREGA DE BIENES DE AYUDA HUMANITARIA | STDC MPI |

4.2 DESARROLLO DE ACCIONES

Actualizado al 29 de setiembre de 2025.

LOCAL:

MUNICIPALIDAD PROVINCIAL DE ICA

La Municipalidad Provincial de Ica, a través de la Subgerencia de Gestión de Riesgo de Desastres reporta que:

Elaborado por: Modulo de Operaciones

Distribución: Gobiernos Regionales y Locales, Centro de Operaciones de Emergencia Nacional.

CENTRO DE OPERACIONES DE EMERGENCIA REGIONAL

Av. Tupac Amaru s/n – Cuadra N° 08



- El incendio se produjo dentro del perímetro del Colegio de Antonia Moreno de Cáceres, de nivel Educación Secundario y luego de Nivel Primaria, lugar que utilizaban como biohuertos, en la actualidad se encontraban arboles secos (bosques secos) producto del incendio afecto a lugares aledaños de la vivienda de propiedad de Cancho Pilco Elizabet, dirección E-17 identificado con DNI N° 21458537 de Edad 59 años, vive con su hermana, Isabel Maldonado Pilco de (66) años vivienda de dos pisos de material noble, primera planta resultó con daños por el fuego y en su interior se evidenció gran cantidad de agua en los ambientes. El segundo piso el techo es pre fabricado, el cual resultó con daños dos dormitorios.
- La familia criaba cuyes todos murieron, se desconoce la cantidad.
- Amerita la atención con bienes de ayuda humanitaria
- Se contó con la participación de unidades del Cuerpo General de bomberos N°22, CIST22-3, CIST-VI, CIST193-3, RES-22, M22-1, 02 cisterna de EMAPICA.
- se contó con el apoyo de la ambulancia de SAMU.
- Se contó con la participación del Subgerente de Gestión de Riesgo de Desastres Ing. José Vizarréta Vásquez y personal del COE del gobierno Regional de Ica.
- Asimismo, se contó con la participación del Cuerpo General de Serenazgo, personal COE- MPI, Brigadistas Voluntarios, Sub Gerencia de Parques y Jardines MPI
- Personal de Serenazgo patrulla la zona brindando seguridad a la familia damnificada.
- El incendio se extinguió a las 15:45 horas.

REGIONAL


Gobierno Regional de Ica


El Centro de Operaciones de Emergencia Regional COER ICA continúa con el seguimiento de la emergencia.


FUENTE INFORMACION:

Bach. Ing. Richard Douglas Moyano Álvarez responsable del Módulo de Operaciones – del COEL de la Municipalidad Provincial de Ica: Celular: 984 372 001

ICA, 29 de setiembre del 2025


ALEX R. CHINCHAY CACERES
MODULO DE OPERADOR I


CRNL PNP RICARDO E. GUILLÉN BALBÍN
COORDINADOR COER ICA


CPC. CARLOS HERNANDEZ HERNANDEZ
MODULO DE EVALUADOR I

Elaborado por Alex Chinchay Cáceres.

VI.- ANEXOS:

VISTAS FOTOGRAFICAS **29/09/2025**

Elaborado por: Modulo de Operaciones

Distribución: Gobiernos Regionales y Locales, Centro de Operaciones de Emergencia Nacional.

CENTRO DE OPERACIONES DE EMERGENCIA REGIONAL

Av. Tupac Amaru s/n – Cuadra N° 08





Elaborado por: Modulo de Operaciones

Distribución: Gobiernos Regionales y Locales, Centro de Operaciones de Emergencia Nacional.

CENTRO DE OPERACIONES DE EMERGENCIA REGIONAL

Av. Tupac Amaru s/n – Cuadra N° 08



Elaborado por: Modulo de Operaciones

Distribución: Gobiernos Regionales y Locales, Centro de Operaciones de Emergencia Nacional.

CENTRO DE OPERACIONES DE EMERGENCIA REGIONAL

Av. Tupac Amaru s/n – Cuadra N° 08