



# REPORTE PRELIMINAR

## Nº 169-2025-MOD. OPERACIONES – COER ICA



**EL PERÚ PRIMERO**



**Elaborado por:** Modulo de Operaciones

**Distribución:** Gobiernos Regionales y Locales, Centro de Operaciones de Emergencia Nacional.

**CENTRO DE OPERACIONES DE EMERGENCIA REGIONAL**

Av. Tupac Amaru s/n – Cuadra Nº 08



## **REPORTE PRELIMINAR N° 169-07/10/2025/COER-GORE ICA HORA 17:10**

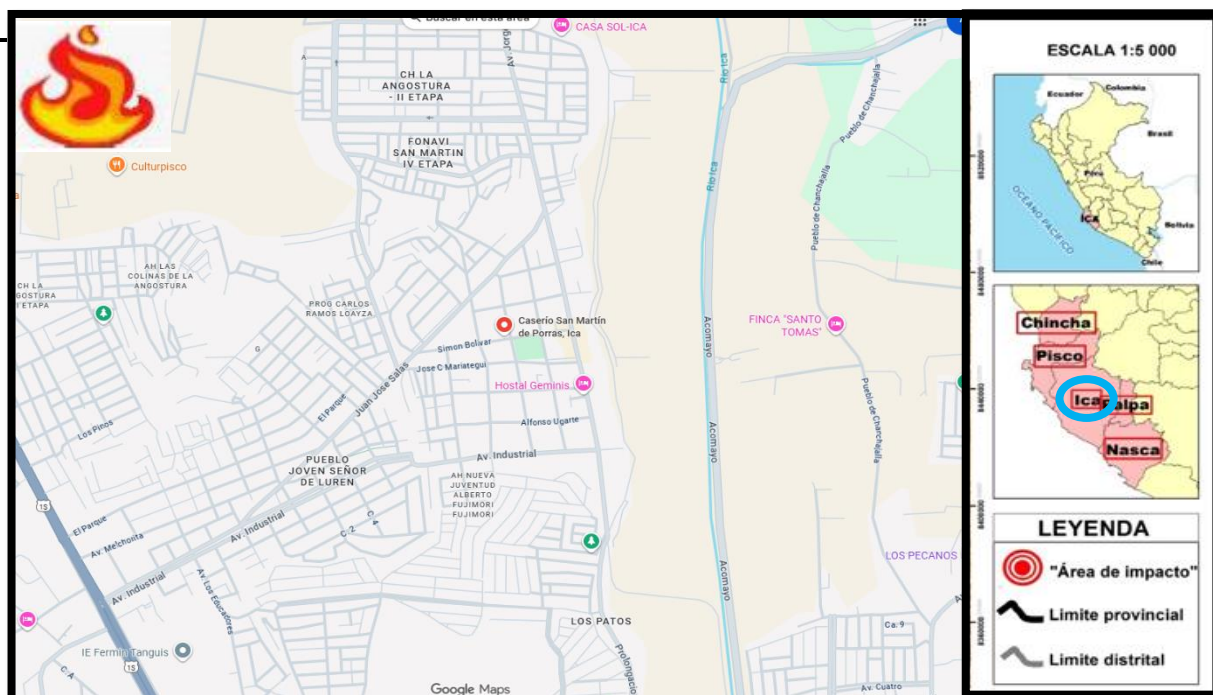
# **INCENDIO URBANO EN CALLE ALFONSO UGARTE DEL DISTRITO DE ICA, PROVINCIA DE ICA, DE LA REGION ICA.**

### **I.- HECHOS:**

Fecha y hora de la ocurrencia	Descripción
07/10/2025 13:31 Hrs.	Al promediar las 13:31 horas del día de hoy 07 de octubre del presente año, se registró un incendio en la calle Alfonso Ugarte dejando 2 familias damnificadas y 1 afectada en la Provincia y Región Ica

### **2. UBICACIÓN:**

FECHA DE OCURRENCIA	DEPARTAMENTO	PROVINCIA	DISTRITO	LUGAR	CÓDIGO SINPAD
07/10/2025	ICA	ICA	ICA	CALLE ALFONSO UGARTE – CASERÍO SAN MARTÍN	243840



FUENTE: GOOGLE MAPS

**Elaborado por:** Modulo de Operaciones

**Distribución:** Gobiernos Regionales y Locales, Centro de Operaciones de Emergencia Nacional.

**CENTRO DE OPERACIONES DE EMERGENCIA REGIONAL**

Av. Tupac Amaru s/n – Cuadra N° 08



### 3. EVALUACIÓN DE DAÑOS:

#### 3.1 Evaluación rápida de daños

Actualizado al 07 de octubre de 2025, a las 17:10 horas.

0

Población referencial	Daños		Servicios públicos básicos indispensables interrumpidos	SI/NO
	Familia (N°)	Persona (N°)		
Afectadas	01	04	Agua	NO
Damnificadas	02	04	Desagüe	NO
<b>Vida y Salud</b>	<b>SI/NO</b>	<b>Cantidad</b>	Energía Eléctrica	NO
Lesionados (Heridos)	NO		Telefonía	NO
Personas atrapadas	NO		Internet	NO
Personas aisladas	NO		Gas	NO
Desaparecidos	NO		<b>Medios de vida</b>	<b>SI/NO</b>
Fallecidos	NO		Agricultura	NO
<b>Infraestructura</b>	<b>SI/NO</b>	<b>Cantidad</b>	Ganadería	NO
Viviendas (unidad)	NO	03	Comercio	NO
Camino carrozable (km)	NO		Turismo	NO
Puentes (unidad)	NO		Pesca	NO
Establecimientos de Salud (unidad)	NO		Cobertura natural	NO
Instituciones Educativas (unidad)	NO			
Canal de Riego (km)	NO			
Otros (Museo)	NO			

**Fuente: SUBGERENCIA DE GESTIÓN DE RIESGO DE DESASTRES DE LA MUNICIPALIDAD PROVINCIAL DE ICA**

#### 3.2 Información contextual

Municipalidad Provincial de Ica, a través de la Sub Gerencia de Gestión de Riesgo de Desastres:

- Al promediar las 13:31 horas del día de hoy 07 de octubre del presente año, se registró un incendio en la calle Alfonso Ugarte dejando 2 familias damnificadas y 1 afectada en la Provincia y Región Ica.

##### PRIMERA VIVIENDA

- Dirección: Alfonso Ugarte I-13
- Integrantes: 4 personas
- Vivienda donde funciona una iglesia evangélica donde han sido afectados los 4 miembros de la familia.

Condición de vivienda: Afectada

Si Amerita entrega de bienes de ayuda Humanitaria

##### SEGUNDA VIVIENDA

- Dirección: Alfonso Ugarte I-07
- Integrantes: 1 personas
- Condición de vivienda: Destruida
- Vivienda de adobe destruida, quedando de pie solo la fachada.
- Si, Amerita entrega de ayuda Humanitaria

##### TERCERA VIVIENDA

- Vivienda de material de adobe con paredes debilitadas producto del incendio
- Integrantes: 3 personas
- Condición de vivienda: Inhabitable
- Si Amerita entrega de bienes de ayuda Humanitaria

**Elaborado por:** Modulo de Operaciones

**Distribución:** Gobiernos Regionales y Locales, Centro de Operaciones de Emergencia Nacional.

**CENTRO DE OPERACIONES DE EMERGENCIA REGIONAL**

Av. Tupac Amaru s/n – Cuadra N° 08



Se desconoce las causas del siniestro.

- Se tiene registro de un herido de leve gravedad con problema respiratorio, ya ha sido atendido por el SAMU unidad ambulatoria

#### 4. ACCIONES DE RESPUESTA Y REHABILITACIÓN:

Actualizado el 07 de octubre de 2025.

##### LOCAL

##### MUNICIPALIDAD PROVINCIAL DE ICA

Entidad Ejecutora/Otro	Fecha		Acciones	Fuente
	Inicio	Fin		
BOMBEROS	7/10/2025	7/10/2025	EXTINCIÓN DEL INCENDIO	M.P. ICA
COEP ICA	7/10/2025	7/10/2025	EDAN	M.P. ICA
COEP ICA	7/10/2025	PROCESO	ENTREGA DE BAH	M.P. ICA

Municipalidad Provincial de Ica, a través de la Sub Gerencia de Gestión de Riesgo de Desastres:

- Se reporta un incendio urbano A las 13:31 horas del día de hoy 07 de octubre.
- Al lugar acudieron 02 unidades del cuerpo de bomberos n°22 a cargo del Capitán Joaquín Cordova Obal, Serenazgo San Juan Bautista, PNP, (01) unidad móvil SAMU eui-165 a cargo de la Dra. Perales Cevallos Fabi.
- Personal COEP se acercó al lugar de los hechos para realizar la Evaluación de Daños y Análisis de Necesidades - EDAN
- La emergencia ha sido registrada en el SINPAD
- Se realizan coordinaciones para la entrega de Bienes de Ayuda Humanitaria

##### REGIONAL


##### Gobierno Regional de Ica


El Módulo de Operaciones del COER Ica, continua con el monitoreo de la emergencia hasta su atención.

##### FUENTE INFORMACION:

Módulo de Operaciones del COEL de la Municipalidad Provincial de Ica: Richard Douglas Moyano Álvarez, Celular. 984 372 001

ICA, 07 de octubre del 2025

  
Corzo Suárez José Antonio  
Operador Módulo de Operaciones

  
CRNL PNP RICARDO E. GUTIERREZ BALBIN  
COORDINADOR COER ICA

  
CPC CARLOS HERNANDEZ HERNANDEZ  
MÓDULO DE EVALUADOR I

Elaborado por José Antonio Corzo Suárez

**Elaborado por:** Modulo de Operaciones

**Distribución:** Gobiernos Regionales y Locales, Centro de Operaciones de Emergencia Nacional.

**CENTRO DE OPERACIONES DE EMERGENCIA REGIONAL**

Av. Tupac Amaru s/n – Cuadra N° 08





## VI.- ANEXOS:

### VISTAS FOTOGRAFICAS




**Elaborado por:** Modulo de Operaciones

**Distribución:** Gobiernos Regionales y Locales, Centro de Operaciones de Emergencia Nacional.

**CENTRO DE OPERACIONES DE EMERGENCIA REGIONAL**

Av. Tupac Amaru s/n – Cuadra N° 08





**Elaborado por:** Modulo de Operaciones

**Distribución:** Gobiernos Regionales y Locales, Centro de Operaciones de Emergencia Nacional.

**CENTRO DE OPERACIONES DE EMERGENCIA REGIONAL**

Av. Tupac Amaru s/n – Cuadra N° 08